

Lokaliseringsfigur

BT5 Bybanen til Åsane

DS2, Underjordisk stasjon

Plan- og profil utgang Sandvikskirken

Revisjon	Revisjon gjelder	Utarb	Kontr	Godkjent	Rev. dato
01	Teknisk forprosjekt	KLIve	AGI	IOV	2022-09-15

BERGEN KOMMUNE

Miljøløftet

Leverandør Norconsult

asplan viak

Målestokk	Tegningsnummer/dokumentkode	Plan id	Rev.
1:500	BT5-D-20001	65810000	01

"V:\518\765\518765\19\BIM\Bane\DS2\Arkitt\DS2_LAY_f-bane_Utgangar.dwg - klive - Plottet: 2022-06-16, 12:05:14 - LAYOUT = BT5-D-20001 - XREF = DS2_f-bane_Gjeldende trase_Hjelp ark_alt 2, DS2_f-VA_Fra tilleggsutredning Sandviken, DS2_f-bane_Gjeldende trase"
BT5-DS2-f-veg-01_syd_2d, BT5-DS2-f-veg-02_nord_2d, BT5-DS2-f-veg_2D, BT5-Lokaliseringsfigur, BT5-DS2-g-eks-01_oktobio_for bane, DS2_f-bane_Gjeldende trase_Hjelp ark, BT5-DS2-Rammer, BT5-DS2-f-veg-02_nord_2d_cl, BT5-DS2-f-veg-01_syd_2d_skravur,

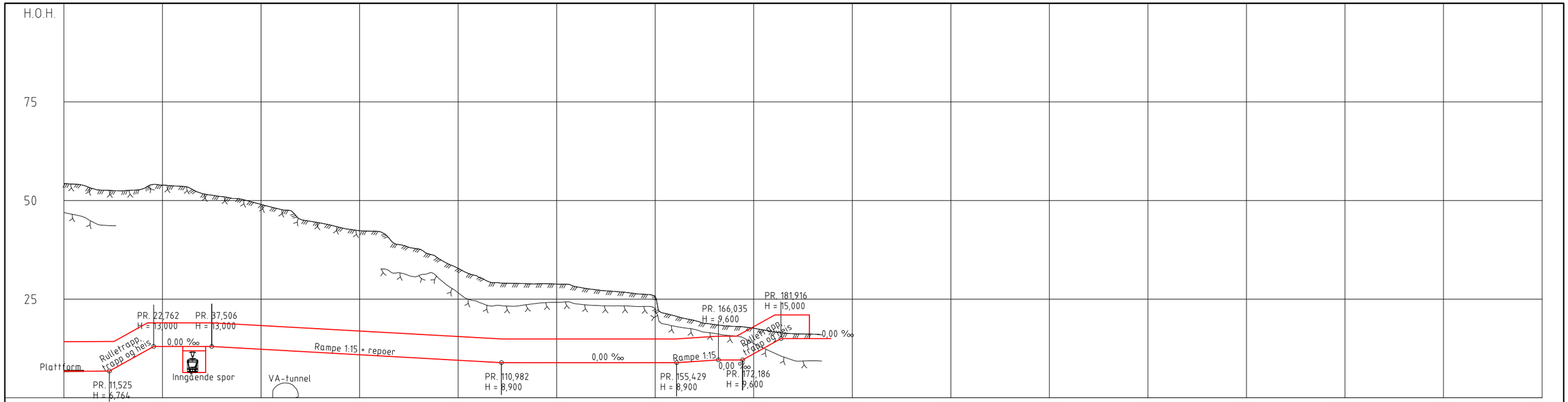

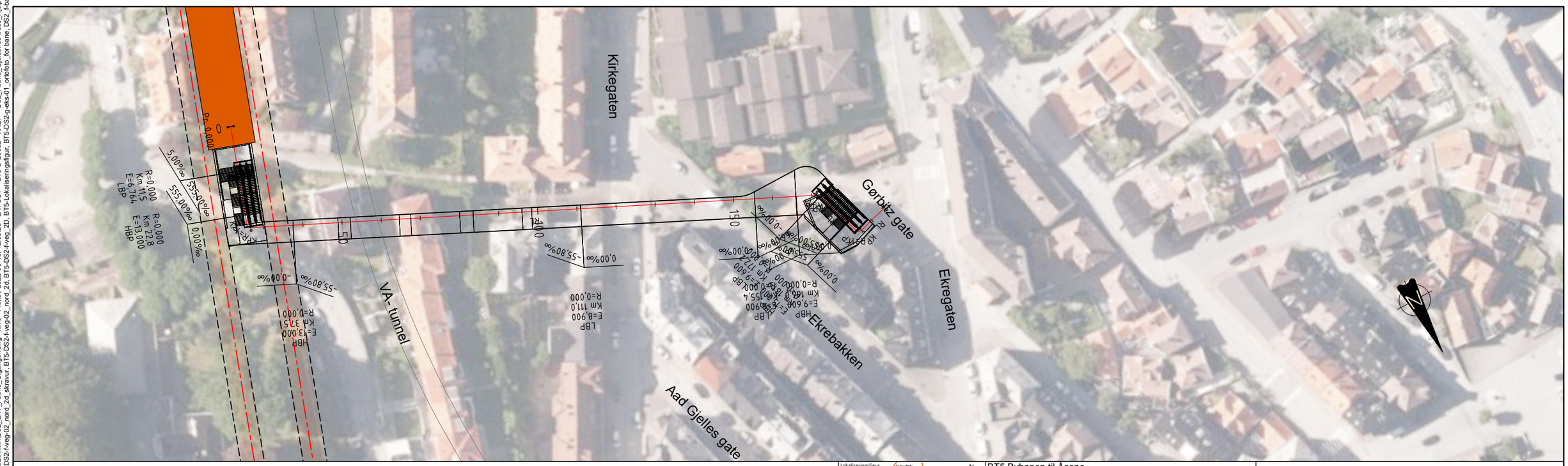

Lokaliseringsfigur

BT5 Bybanen til Åsane

DS2, Underjordisk stasjon

Plan- og profil utgang Gørbitz' gate

Revisjon	Revisjon gjelder	Utarb	Kontr	Godkjent	Rev. dato
01	Teknisk forprosjekt	KLIve	AGI	IOV	2022-09-15

BERGEN KOMMUNE

Miljøløftet

Leverandør: Norconsult; asplan viak

Målestokk	Tegningsnummer/dokumentkode	Plan id	Rev.
1:500	BT5-D-20002	65810000	01

"V:\518\765\518765\19\BIM\Bane\DS2\Arkit\\DS2_LAY_f-bane_Utgangar.dwg - klive - Plottet: 2022-06-16, 12:05:28 - LAYOUT = BT5-D-20002 - XREF = DS2_f-bane_Gjeldende trase_Hjelp ark, BT5-DS2-Rammer, BT5-DS2-f-veg-02_nord_2d_ci, BT5-DS2-f-veg-01_syd_2d_skravur, BT5-DS2-f-veg-02_nord_2d_skravur, BT5-DS2-f-veg-01_syd_2d_skravur, BT5-DS2-f-bane_Gjeldende trase_Hjelp ark, BT5-DS2-Rammer, BT5-DS2-f-veg-02_nord_2d_ci, BT5-DS2-f-veg-01_syd_2d_skravur, BT5-DS2-f-veg-02_nord_2d_skravur, BT5-DS2-f-veg-01_syd_2d, BT5-DS2-f-bane_Gjeldende trase"



PROFIL NR.	0	12,5	25	37,5	50	62,5	75	87,5	100	112,5	125	137,5	150	162,5	175,5
HOR.KURV. h	R=∞	R=-2,000	R=∞												
PROFIL H.	6,706	6,719	6,731	6,744	6,756	1,807	-0,220	-0,220	-0,220	-0,220	-0,220	-0,220	-0,220	-0,220	-0,220
TERRENG H.	54,186				52,517			52,026			50,306			48,497	

Lokaliseringsfigur

N

BT5 Bybanen til Åsane

DS2, Underjordisk stasjon alt 2

Plan- og profil rømningstunnel til VA-tunnel

Revisjon	Revisjon gjelder	Utarb	Kontr	Godkjent	Rev. dato
01	Teknisk forprosjekt	KLIve	AGI	IOV	2022-09-15

BERGEN KOMMUNE

Miljøløftet

Leverandør Norconsult asplan viak

Målestokk	Tegningsnummer/dokumentkode	Plan id	Rev.
1:500	BT5-D-20003	65810000	01

"V:\518\76\518761976 19\BIM\Barnet\DS2\Akt\N\DS2_LAY_f-bane_Utganger.dwg - klive - Plottet: 2022-06-16, 12:05:43 - LAYOUT = BT5-D-20003 - XREF = DS2_f-bane_Gjeldende trase_Hjelp ark, BT5-DS2-Rammer, BT5-DS2-f-veg-02_nord_2d_d, BT5-DS2-f-veg-01_syd_2d_skravur, BT5-DS2-f-veg-01_syd_2d, BT5-DS2-f-veg-02_nord_2d_skravur, BT5-DS2-f-veg-02_nord_2d, BT5-DS2-f-veg_2D, BT5-Lokaliseringsfigur, BT5-DS2-g-eks-01_ortofoto_for bane, DS2_f-bane_Gjeldende trase_Hjelp ark_alt 2, DS2_f-VA_Fra tilleggsutredning Sandviken, DS2_f-bane_Gjeldende trase"

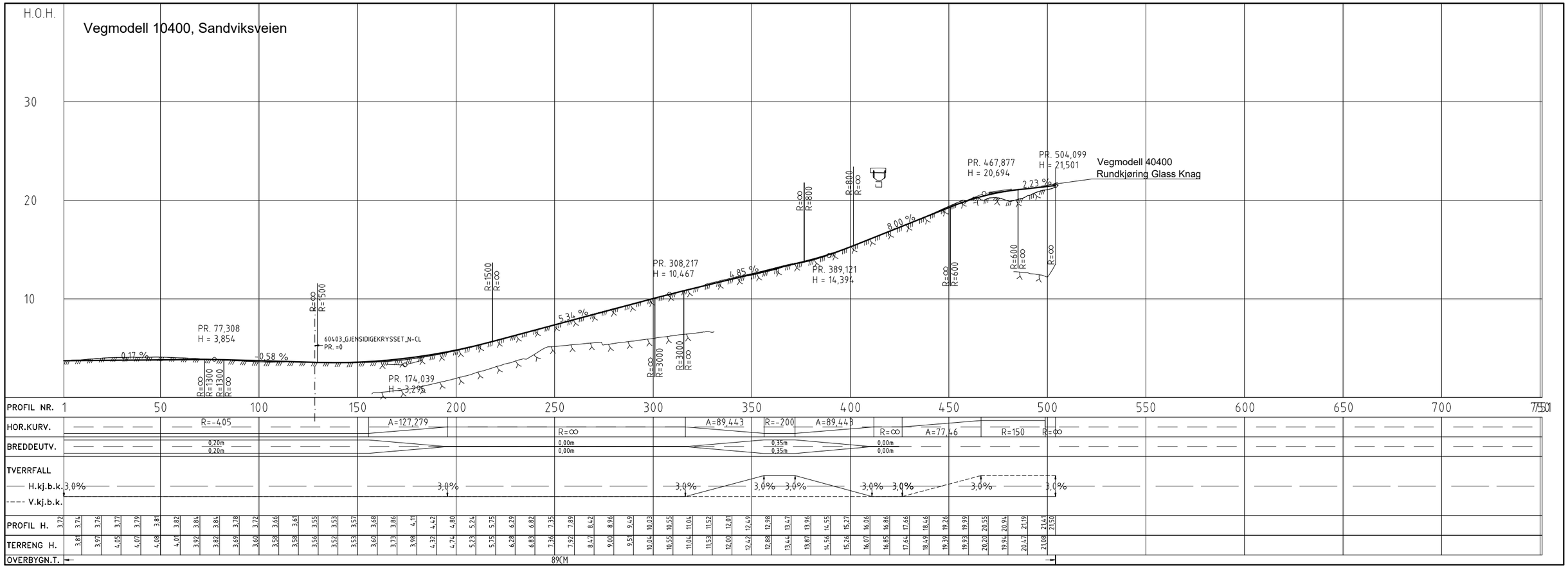

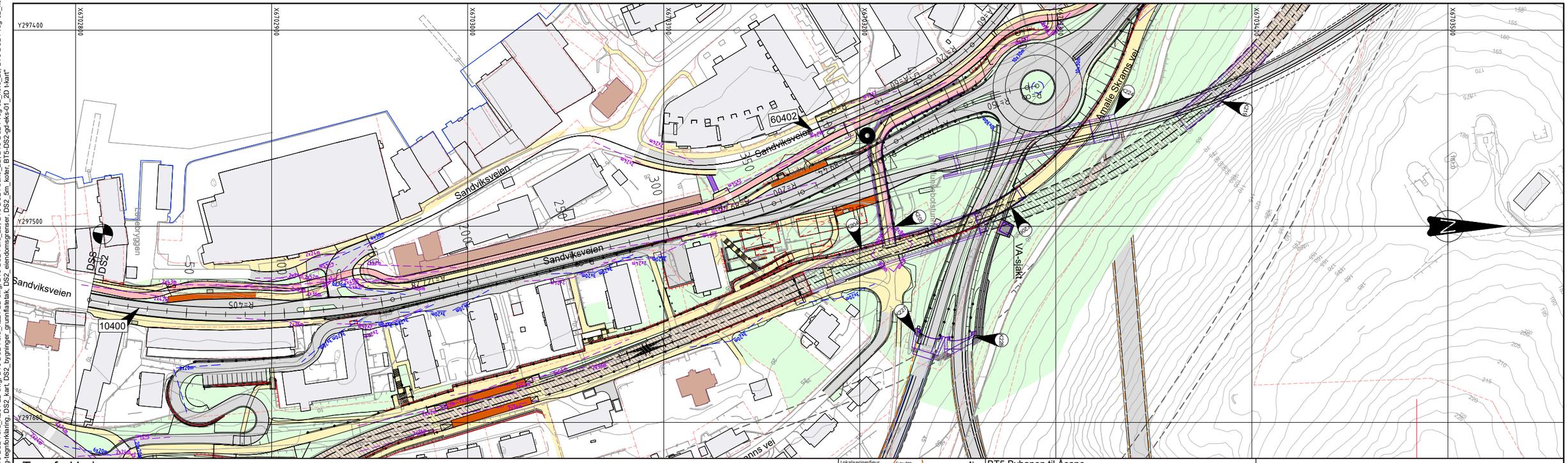

Tegnforklaring

- Bybane
- Bybane- og bussplattform
- Kjøreveg
- Gangveg/ gang- og sykkelveg
- Sykkelveg/ sykkelfelt
- Annet vegareal/ grøntareal
- Fjell
- Leskur
- Trafikkøy
- Mur
- 10000 Henvisning vegmodell
- 200 Henvisning konstruksjon
- Mur
- Rekkverk
- Konstruksjon
- Eksisterende VA-kulvert
- Fredet bygg
- Frisikt mellom kjøretøy
- Frisikt myke trafikanter
- Støyskjerm
- Gjerde
- Stengt avkjørsel
- Tunnel
- Eksisterende tunnel
- Eiendomsgrense
- 250 Profilering bane

Lokaliseringsfigur

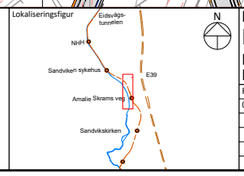

N

BT5 Bybanen til Åsane

DS2, Sandviksveien

Plan og profil, vegmodell 10400, pr. 0 - 480.
Plan, vegmodell 60402 og 60404

Revisjon	Revisjon gjelder	Utarb	Kontr	Godkjent	Rev. dato
01	Teknisk forprosjekt	VeHus	LiE	IOV	2202-09-15

BERGEN KOMMUNE

Miljøløftet

Leverandør: Norconsult; asplan viak

Målestokk	Tegningsnummer/dokumentkode	Plan id	Rev.
1:1000	BT5-D-20101	65810000	01

"V:\518\765\8765\19\BIM\Vegl\DS2\Arkfil\DS2_LAY_D_01_syd.dwg - NorBoy - Plottet: 2022-09-01, 18:59:51 - LAYOUT = BT5-D-20101 - XREF = BT5-DS2-f-regplan-vn2_bygg som rives, BT5-DS2-lark_ASV, DSF_f-veg_DSF Skravur, BT5-DS2-f-bru_K228-2D dwg, BT5-DS2-f-bru_K217-2D dwg, BT5-DS2-f-bru_K227-2D dwg, BT5-DS2-f-bru_K202-2D dwg, BT5-DS2_f-bane_Profilering-for-andre-feg, BT5-DS0-g-io_kulturminner, BT5-DSF-f-veg_2D, BT5-DS2-f-bru_K223-2D dwg, BT5-DS2-f-bru_K226-2D dwg, BT5-DS2-f-bru_K219-2D dwg, BT5-DS2-f-bru_K216-2D dwg, BT5-DS2-f-bru_K216-2D dwg, BT5-DS2-f-bru_K215-2D dwg, BT5-DS2-f-bru_K214-2D dwg, BT5-DS2-f-bru_K212-2D dwg, BT5-DS2-f-bru_K211-2D dwg, BT5-DS2-f-bru_K205-2D dwg, BT5-DS2-f-bru_K210-2D dwg, BT5-DS2-f-bru_K208-2D dwg, BT5-DS2-f-bru_K206-2D dwg, BT5-DS2-f-bru_K207-2D dwg, BT5-DS2-f-veg-02_nord_2d, BT5-DS2-f-veg-01_syd_2d, BT5-DS2-f-veg-01_syd_2d_skravur, BT5-DS2_f-veg-tegnforklaring, DS2_kart, DS2_bygninger_grunnflatelak, DS2_eiendomsgrenser, DS2_5m_koter, BT5-DS2-gd-eks-01_2D t-kart"

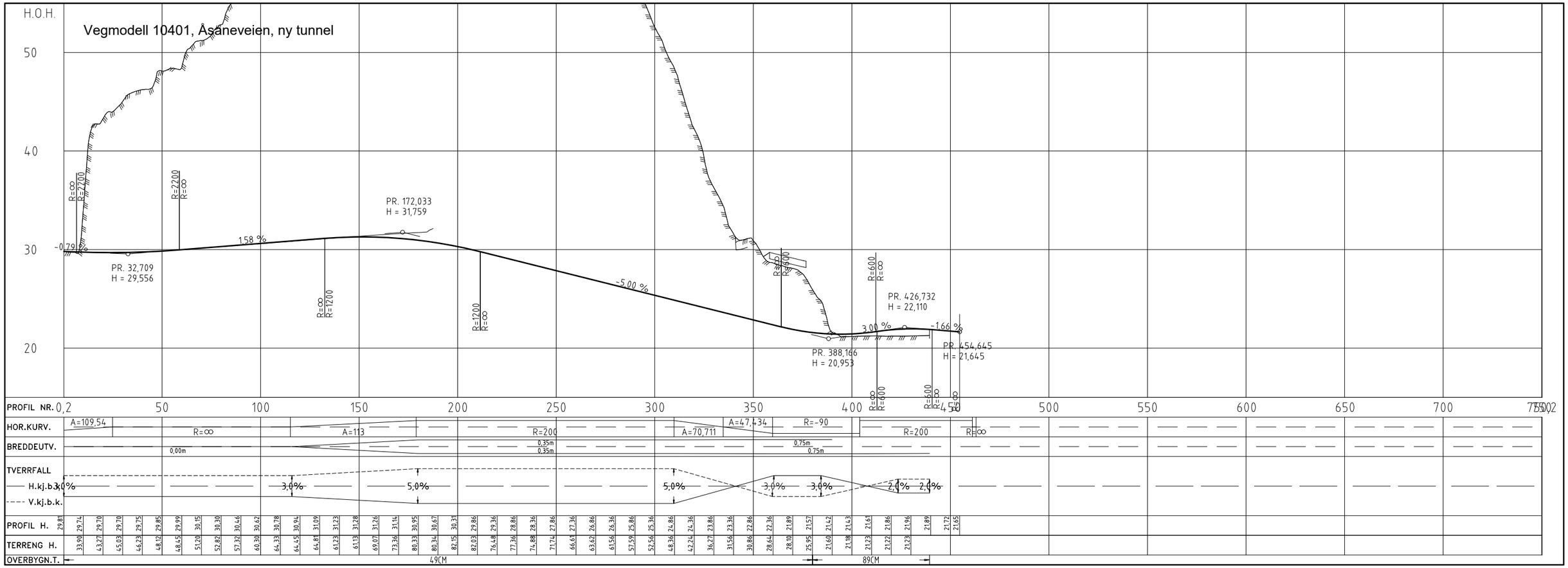

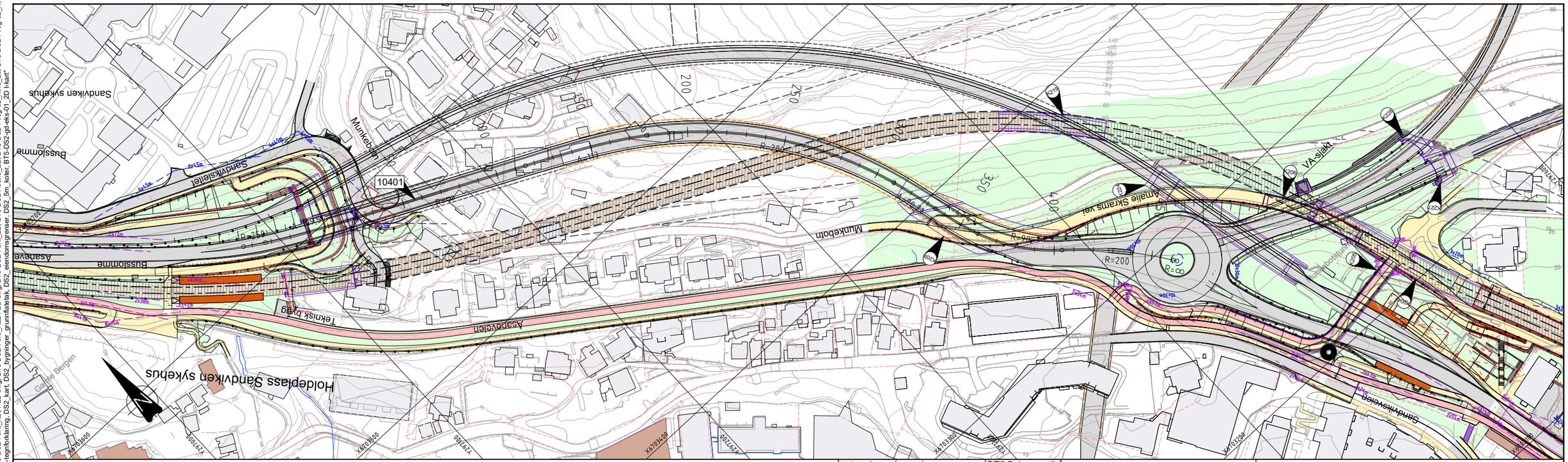

Tegnforklaring

- Bybane
- Bybane- og bussplattform
- Kjøreveg
- Gangveg/ gang- og sykkelveg
- Sykkelveg/ sykkelfelt
- Annet vegareal/ grøntareal
- Fjell
- Leskur
- Trafikkøy
- Mur
- 10000 Henvisning vegmodell
- <200 Henvisning konstruksjon
- Mur
- Rekkverk
- Konstruksjon
- Eksisterende VA-kulvert
- Fredet bygg
- Frisikt mellom kjøretøy
- Frisikt myke trafikanter
- Støyskjerm
- Gjerde
- Stengt avkjørsel
- Tunnel
- Eksisterende tunnel
- Eiendomsgrense
- 250 Profilering bane

Lokaliseringsfigur

N

BT5 Bybanen til Åsane

DS2, Åsaneveien, ny tunnel

Plan og profil, vegmodell 10401, pr. 0 - 440

Revisjon	Revisjon gjelder	Utarb	Kontr	Godkjent	Rev. dato
01	Teknisk forprosjekt	VeHus	LiE	IOV	2202-09-15

BERGEN KOMMUNE

Miljøløftet

Leverandør: Norconsult; asplan viak

Målestokk	Tegningsnummer/dokumentkode	Plan id	Rev.
1:1000	BT5-D-20102	65810000	01

"V:\518\765\18765189\BIM\Veg\DS2\Arkfil\DS2_LAY_D_01_syd.dwg - NorBoy - Plotter: 2022-08-31, 08:41:12 - LAYOUT = BT5-D-20102 - XREF = BT5-DS2-f-regplan-vn2_bygg som rives, BT5-DS2-f-bru_K202-2D dwg, BT5-DS2-f-bru_K227-2D dwg, BT5-DS2-f-bru_K217-2D dwg, BT5-DS2-f-bru_K228-2D dwg, BT5-DS2-f-bru_K223-2D dwg, BT5-DS2-f-bru_K220-2D dwg, BT5-DS2-f-bru_K219-2D dwg, BT5-DS2-f-bru_K216-2D dwg, BT5-DS2-f-bru_K215-2D dwg, BT5-DS2-f-bru_K214-2D dwg, BT5-DS2-f-bru_K213-2D dwg, BT5-DS2-f-bru_K212-2D dwg, BT5-DS2-f-bru_K211-2D dwg, BT5-DS2-f-bru_K210-2D dwg, BT5-DS2-f-bru_K209-2D dwg, BT5-DS2-f-bru_K208-2D dwg, BT5-DS2-f-bru_K207-2D dwg, BT5-DS2-f-bru_K206-2D dwg, BT5-DS2-f-bru_K205-2D dwg, BT5-DS2-f-bru_K204-2D dwg, BT5-DS2-f-bru_K201-2D dwg, BT5-DS2-f-bru_K224-2D dwg, BT5-DS2-f-bru_grunnfiateisk, DS2_bygninger_grunnfiateisk, DS2_eiendomsgrenser, DS2_5m_koter, BT5-DS2-gd-eks-01_2D t-kart"

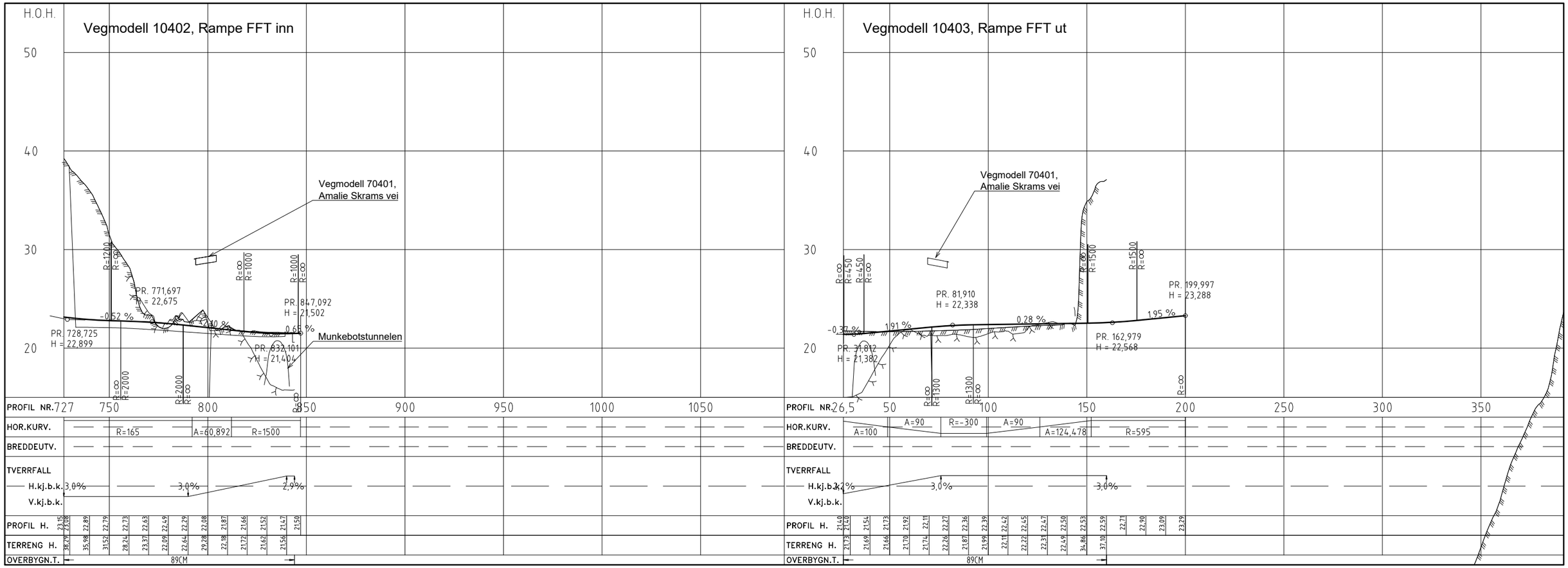

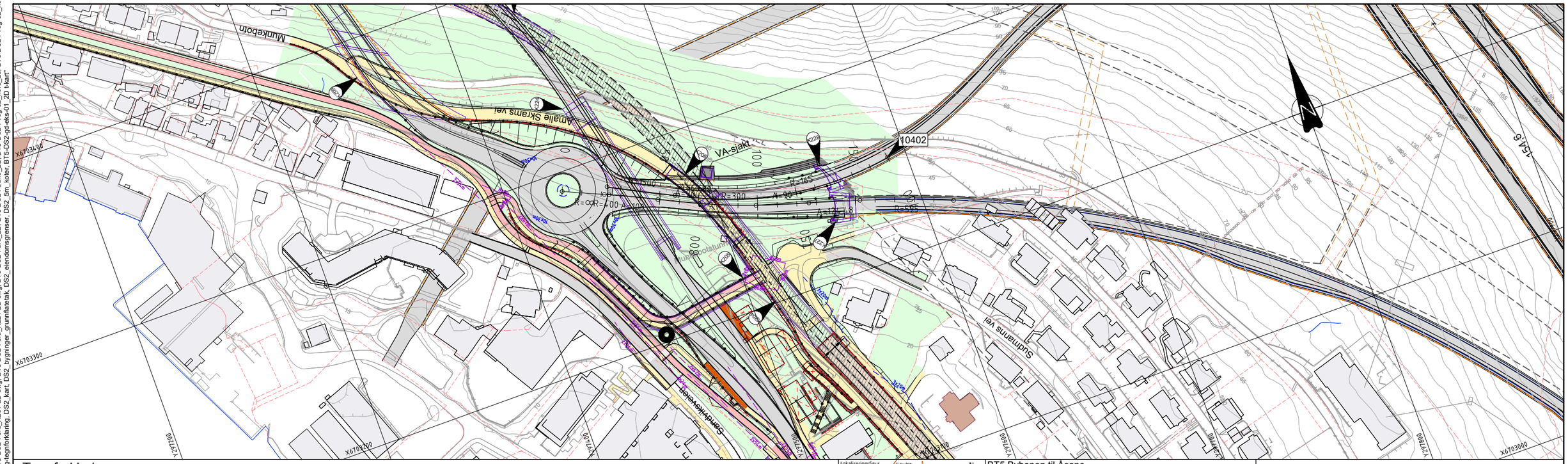

Tegnforklaring

- Bybane
- Bybane- og bussplattform
- Kjøreveg
- Gangveg/ gang- og sykkelveg
- Sykkelveg/ sykkelfelt
- Annet vegareal/ grøntareal
- Fjell
- Leskur
- Trafikkøy
- Mur
- 10000 Henvisning vegmodell
- 200 Henvisning konstruksjon
- Mur
- Rekkverk
- Konstruksjon
- Eksisterende VA-kulvert
- Fredet bygg
- Frisikt mellom kjøretøy
- Frisikt myke trafikanter
- Støyskjerm
- Gjerde
- Stengt avkjørsel
- Tunnel
- Eksisterende tunnel
- Eiendomsgrense
- 250 Profilering bane

Lokaliseringsfigur

N

BT5 Bybanen til Åsane

DS2, Ramper inn og ut av Fløyfjelltunnelen

Plan og profil, vegmodell 10402 og 10403

Revisjon	Revisjon gjelder	Utarb	Kontr	Godkjent	Rev. dato
01	Teknisk forprosjekt	VeHus	LiE	IOV	2202-09-15

BERGEN KOMMUNE

Miljøløftet

Leverandør Norconsult

asplan viak

Målestokk	Tegningsnummer/dokumentkode	Plan id	Rev.
1:1000	BT5-D-20103	65810000	01

"V:\518\765\18769\BIM\Veg\DS2\Arkfil\DS2_LAY_D_01_syd.dwg - NorBoy - Plottet: 2022-08-30, 14:44:07 - LAYOUT = BT5-D-20103 - XREF = BT5-DS2-f-regplan-vn2_bygg som rives, BT5-DS2-lark_ASV, DSF_f-veg_DSF Skravur, BT5-DS2-f-bru_K228-2D dwg, BT5-DS2-f-bru_K217-2D dwg, BT5-DS2-f-bru_K227-2D dwg, BT5-DS2-f-bru_K202-2D dwg, BT5-DS2_f-bane_Profilering-for-andre-feg, BT5-DS0-g-io_kulturminner, BT5-DSF-f-veg_2D, BT5-DS2-f-bru_K223-2D dwg, BT5-DS2-f-bru_K220-2D dwg, BT5-DS2-f-bru_K219-2D dwg, BT5-DS2-f-bru_K216-2D dwg, BT5-DS2-f-bru_K215-2D dwg, BT5-DS2-f-bru_K214-2D dwg, BT5-DS2-f-bru_K213-2D dwg, BT5-DS2-f-bru_K212-2D dwg, BT5-DS2-f-bru_K211-2D dwg, BT5-DS2-f-bru_K210-2D dwg, BT5-DS2-f-bru_K208-2D dwg, BT5-DS2-f-bru_K207-2D dwg, BT5-DS2-f-bru_K206-2D dwg, BT5-DS2-f-bru_K205-2D dwg, BT5-DS2-f-bru_K204-2D dwg, BT5-DS2-f-bru_K201-2D dwg, BT5-DS2-f-bru_K244-2D dwg, BT5-DS2-f-bru_K208-2D dwg, BT5-DS2-f-veg-01_syd_2d, BT5-DS2-f-veg-02_nord_2d, BT5-DS2-f-veg-01_syd_2d_skravur, BT5-DS2-f-veg-01_syd_2d_skravur, BT5-DS2-Rammer, BT5-Lokaliseringsfigur, BT5-f-veg-tegnforklaring, DS2_kart, DS2_bygninger_grunnflateark, DS2_eiendomsgrenser, DS2_5m_koter, BT5-DS2-gt-eks-01_2D f-kart"

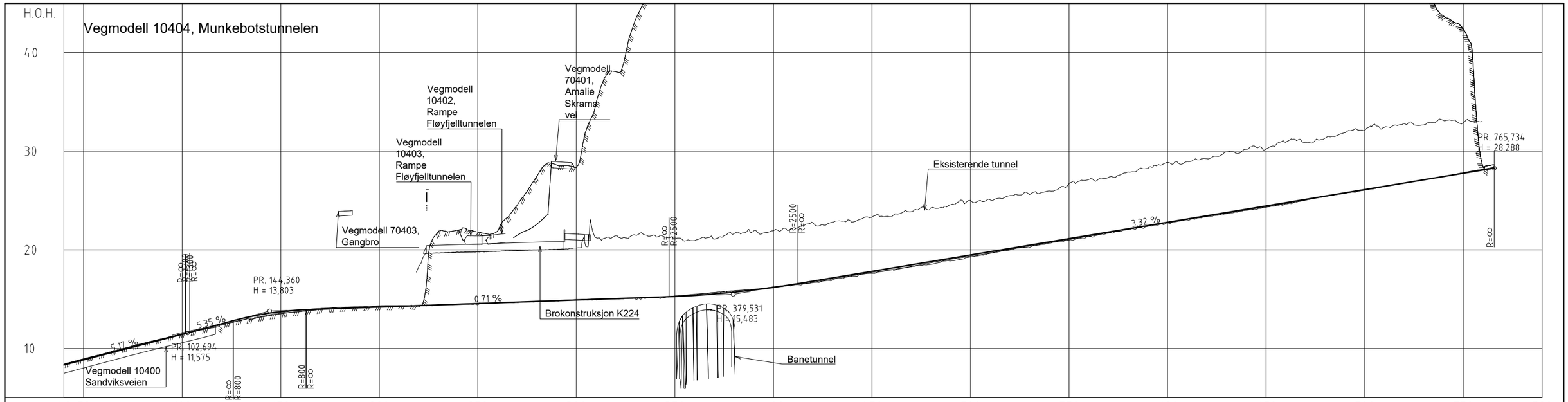

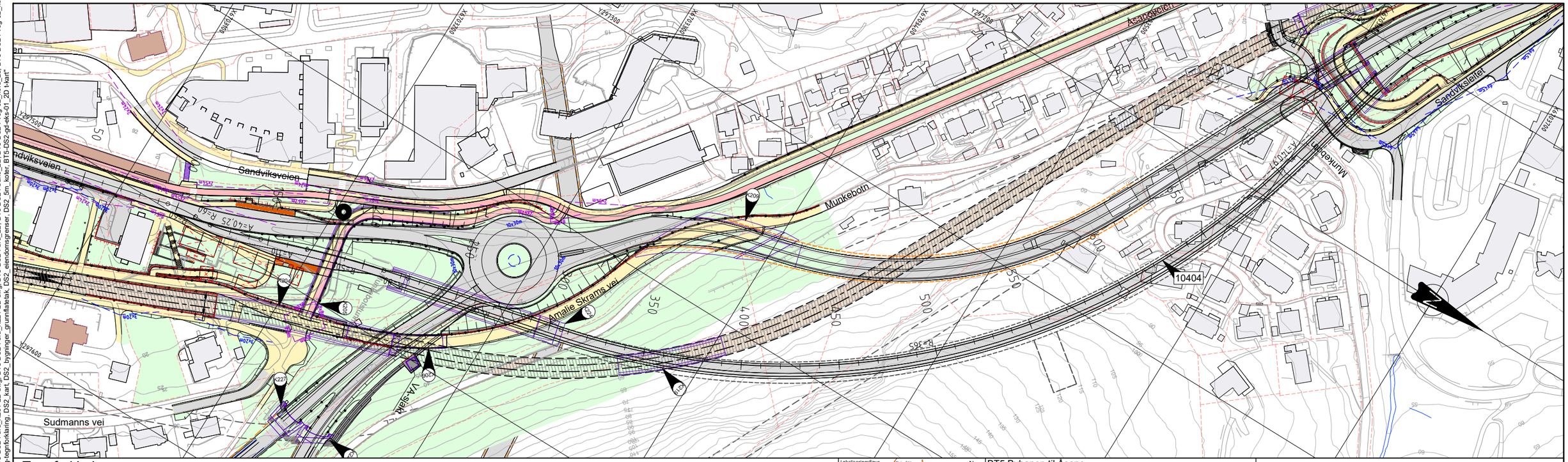

Tegnforklaring

- Bybane
- Bybane- og bussplattform
- Kjøreveg
- Gangveg/ gang- og sykkelveg
- Sykkelveg/ sykkelfelt
- Annet vegareal/ grøntareal
- Fjell
- Leskur
- Trafikkøy
- Mur
- 10000 Henvisning vegmodell
- 200 Henvisning konstruksjon
- Mur
- Rekkverk
- Konstruksjon
- Eksisterende VA-kulvert
- Fredet bygg
- Frisikt mellom kjøretøy
- Frisikt myke trafikanter
- Støyskjerm
- Gjerde
- Stengt avkjørsel
- Tunnel
- Eksisterende tunnel
- Eiendomsgrense
- 250 Profilering bane

Lokaliseringsfigur

N

BT5 Bybanen til Åsane

DS2, Munkebotstunnelen

Plan og profil, vegmodell 10404, evt. pr. 0 - 152

Revisjon	Revisjon gjelder	Utarb	Kontr	Godkjent	Rev. dato
01	Teknisk forprosjekt	VeHus	LiE	IOV	2202-09-15

BERGEN KOMMUNE

Miljøløftet

Leverandør Norconsult

oslo plan visk

Målestokk	Tegningsnummer/dokumentkode	Plan id	Rev.
1:1000	BT5-D-20104	65810000	01

"V:\518\76\518761 9\BIM\Veg\DS2\Arkfil\DS2_LAY_D_01_syd.dwg - NorBoy - Plottet: 2022-09-01, 19:09:3 - LAYOUT = BT5-D-20104 - XREF = BT5-DS2-f-regplan-vn2_bygg som ikke vises, BT5-DS2-f-bane_Profilering-for-andre-fag, BT5-DS0-g-o_kulturminner, BT5-DSF-f-veg_Tunnellinjer, DSF_f-veg_Avkjørningsrampe, DSF_f-veg_Pakjørningsrampe, DSF_f-veg_Fløyfjelltunnellen, DSF_f-veg_Anleggsvei, BT5-DSF-f-veg_2D, BT5-DS2-f-bru_K223-2D dwg, BT5-DS2-f-bru_K224-2D dwg, BT5-DS2-f-bru_K227-2D dwg, BT5-DS2-f-bru_K202-2D dwg, BT5-DS2-f-bru_K216-2D dwg, BT5-DS2-f-bru_K219-2D dwg, BT5-DS2-f-bru_K220-2D dwg, BT5-DS2-f-bru_K217-2D dwg, BT5-DS2-f-bru_K228-2D dwg, BT5-DS2-f-bru_K211-2D dwg, BT5-DS2-f-bru_K205-2D dwg, BT5-DS2-f-bru_K206-2D dwg, BT5-DS2-f-bru_K207-2D dwg, BT5-DS2-f-bru_K208-2D dwg, BT5-DS2-f-bru_K209-2D dwg, BT5-DS2-f-bru_K210-2D dwg, BT5-DS2-f-bru_K201-2D dwg, BT5-DS2-f-bru_K204-2D dwg, BT5-DS2-f-veg-01_syd_2d_BT5-DS2-Rammer, BT5-DS2-f-veg-01_syd_2d_ DS2_f-bane_Profilering-for-andre-fag, BT5-DS2-lark_ASV, DSF_f-veg_DSF Skravur, BT5-DS2-f-bru_K228-2D dwg, BT5-DS2-f-bru_K217-2D dwg, BT5-DS2-f-bru_K227-2D dwg, BT5-DS2-f-bru_K202-2D dwg, BT5-DS2-f-bru_K216-2D dwg, BT5-DS2-f-bru_K219-2D dwg, BT5-DS2-f-bru_K220-2D dwg, BT5-DS2-f-bru_K217-2D dwg, BT5-DS2-f-bru_K228-2D dwg, BT5-DS2-f-bru_K211-2D dwg, BT5-DS2-f-bru_K205-2D dwg, BT5-DS2-f-bru_K206-2D dwg, BT5-DS2-f-bru_K207-2D dwg, BT5-DS2-f-bru_K208-2D dwg, BT5-DS2-f-bru_K209-2D dwg, BT5-DS2-f-bru_K210-2D dwg, BT5-DS2-f-bru_K201-2D dwg, BT5-DS2-f-bru_K204-2D dwg, BT5-DS2-f-veg-01_syd_2d_BT5-DS2-Rammer, BT5-DS2-f-veg-02_nord_2d, BT5-DS2-f-veg-02_nord_2d_ DS2_f-bane_Profilering-for-andre-fag, BT5-DS2-f-veg-01_syd_2d_ DS2_f-bane_Profilering-for-andre-fag, BT5-DS2-lark_ASV, DSF_f-veg_DSF Skravur, BT5-DS2-f-bru_K228-2D dwg, BT5-DS2-f-bru_K217-2D dwg, BT5-DS2-f-bru_K227-2D dwg, BT5-DS2-f-bru_K202-2D dwg, BT5-DS2-f-bru_K216-2D dwg, BT5-DS2-f-bru_K219-2D dwg, BT5-DS2-f-bru_K220-2D dwg, BT5-DS2-f-bru_K217-2D dwg, BT5-DS2-f-bru_K228-2D dwg, BT5-DS2-f-bru_K211-2D dwg, BT5-DS2-f-bru_K205-2D dwg, BT5-DS2-f-bru_K206-2D dwg, BT5-DS2-f-bru_K207-2D dwg, BT5-DS2-f-bru_K208-2D dwg, BT5-DS2-f-bru_K209-2D dwg, BT5-DS2-f-bru_K210-2D dwg, BT5-DS2-f-bru_K201-2D dwg, BT5-DS2-f-bru_K204-2D dwg, BT5-DS2-f-veg-02_nord_2d, BT5-DS2-f-veg-01_syd_2d, BT5-DS2-Rammer, BT5-DS2-lokaliseringsfigur, BT5-f-veg-regnforklaring, DS2_kart, DS2_bygninger_grunnflateark, DS2_eiendomsgrenser, DS2_5m_koter, BT5-DS2-gd-ekt-01_2D Hart"

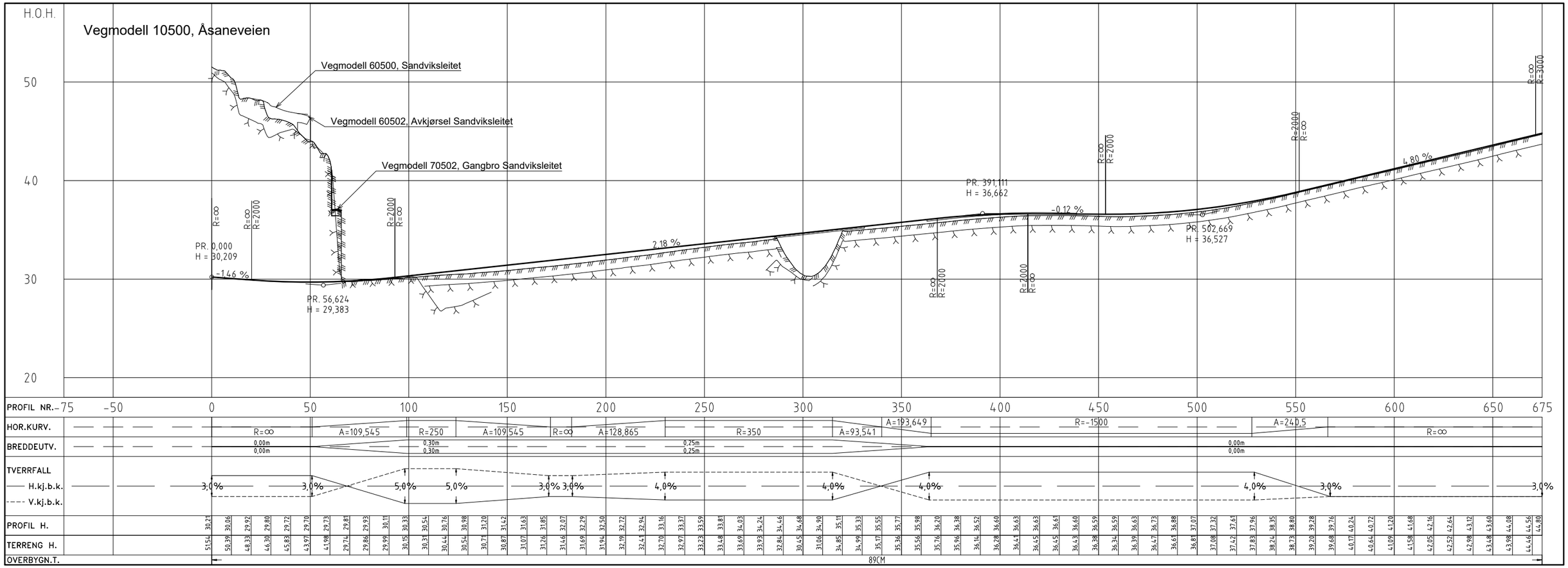

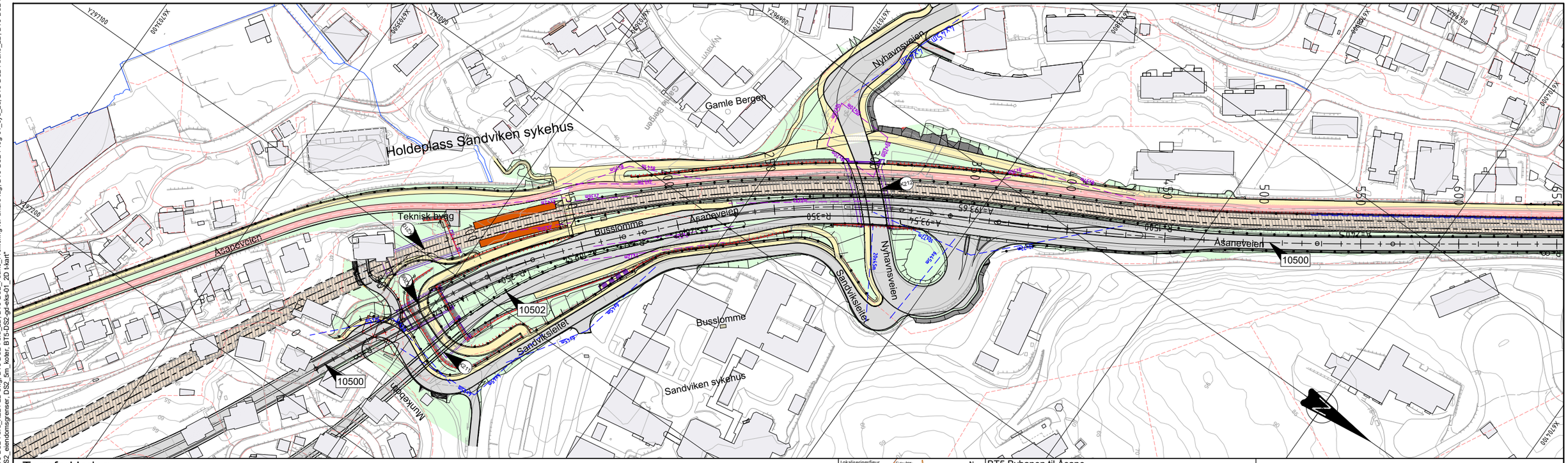

Tegnforklaring

- Bybane
- Bybane- og bussplattform
- Kjøreveg
- Gangveg/ gang- og sykkelveg
- Sykkelveg/ sykkelfelt
- Annet vegareal/ grøntareal
- Fjell
- Leskur
- Trafikkøy
- Mur
- 10000 Henvisning vegmodell
- 200 Henvisning konstruksjon
- Mur
- Rekkverk
- Konstruksjon
- Eksisterende VA-kulvert
- Fredet bygg
- Frisikt mellom kjøretøy
- Frisikt myke trafikanter
- Støyskjerm
- Gjerde
- Stengt avkjørsel
- Tunnel
- Eksisterende tunnel
- Eiendomsgrense
- 250 Profilering bane

Lokaliseringsfigur

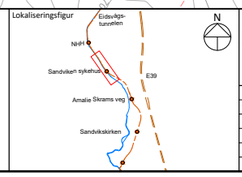

BT5 Bybanen til Åsane

DS2, E39 Åsaneveien

Plan og profil, vegmodell 10500, pr. 0 - 600
Plan, 10502

Revisjon	Revisjon gjelder	Utarb	Kontr	Godkjent	Rev. dato
01	Teknisk forprosjekt	NorBoy	LiE	IOV	2022-09-15

BERGEN KOMMUNE
Miljøløftet

Leverandør: Norconsult, Asplan Viak

Målestokk	Tegningsnummer/dokumentkode	Plan id	Rev.
1:1000/1:200	BT5-D-20105	65810000	01

"V:\5187\6\5187619\BIM\Veg\DS2\Arkfil\DS2_LAY_D_02_nord.dwg - NorBoy - Plottet: 2022-09-02, 15:22:32 - LAYOUT = BT5-D-20105 - XREF = BT5-DS3-f-veg_Katastrofeåpning, BT5-DS2-f-veg_01_syd_2d_skravur, BT5-DS2-f-veg-01_syd_2d_skravur, BT5-DS3-f-veg_Tyrriveien gangveg, BT5-DS3-f-veg_Tyrriveien gangveg SKRAVUR, BT5-DS3-f-veg_Rundkjøringer Eidsvåg SKRAVUR, BT5-DS3-f-veg_Eidsvåg Gangforbindelser SKRAVUR, BT5-DS3-f-veg_Eidsvåg Luftesjakt SKRAVUR, BT5-DS3-f-veg_Ervikveien skravur, BT5-DS3-f-veg_Ervikveien, BT5-DS3-f-veg_Eidsvåg, BT5-DS3-f-veg_Eidsvågtunellen, BT5-DS3_A_Mur_linjer og rekkverk, BT5-DS3_A_Siktlinjer, BT5-DS3-f-veg_Eidsvåg Nordgående rampe og Eidsvågveien SKRAVUR, BT5-DS3-f-veg_Eidsvåg Nordgående rampe og Eidsvågveien SKRAVUR, BT5-DS3-f-veg_E39 skravur, BT5-DS3-f-veg_Ramper I tunnel Eidsvåg - SKRAVUR, BT5-DS3_Oppmerking, BT5-DS3 - Senterlinje, BT5-DS3-f-veg_Eidsvåg Luftesjakt SKRAVUR, BT5-DS3-f-veg_E39, BT5-DS3-f-veg_E39, BT5-DS2-f-veg_Eidsvåg, BT5-DS3-f-veg_Eidsvåg Nordgående rampe og Eidsvågveien SKRAVUR, BT5-DS3-f-veg_Eidsvåg Gangforbindelser, BT5-DS3-f-veg_E39, BT5-DS2-f-veg_Eidsvåg Nordgående rampe og Eidsvågveien, BT5-DS3-f-veg_Eidsvåg Gangforbindelser, BT5-DS3-f-veg_Eidsvåg Luftesjakt SKRAVUR, BT5-DS3-f-veg_Rundkjøringer Eidsvåg, BT5-DS3-f-veg_2D, BT5-DS2-f-bru_K211-2D dwg, BT5-DS2-f-bru_K212-2D dwg, BT5-DS2-f-bru_K216-2D dwg, BT5-DS2-f-bru_K217-2D dwg, BT5-DS2-f-bru_K218-2D dwg, BT5-DS2-f-bru_K219-2D dwg, BT5-DS2-f-bru_K220-2D dwg, BT5-DS2-f-bru_K221-2D dwg, BT5-DS2-f-bru_K224-2D dwg, BT5-DS2-f-bru_2D, BT5-DS2_f-bane_Profilering-16-andre-lag, BT5-DS2-f-veg-01_syd_2d, BT5-DS2-f-veg-02_nord_2d, DS2_kart,
DS2_bygninger_grunnflateluk, DS2_eiendomsgrense, DS2_5m_koter, BT5-DS2-gul-eks-01_2D, Kart"

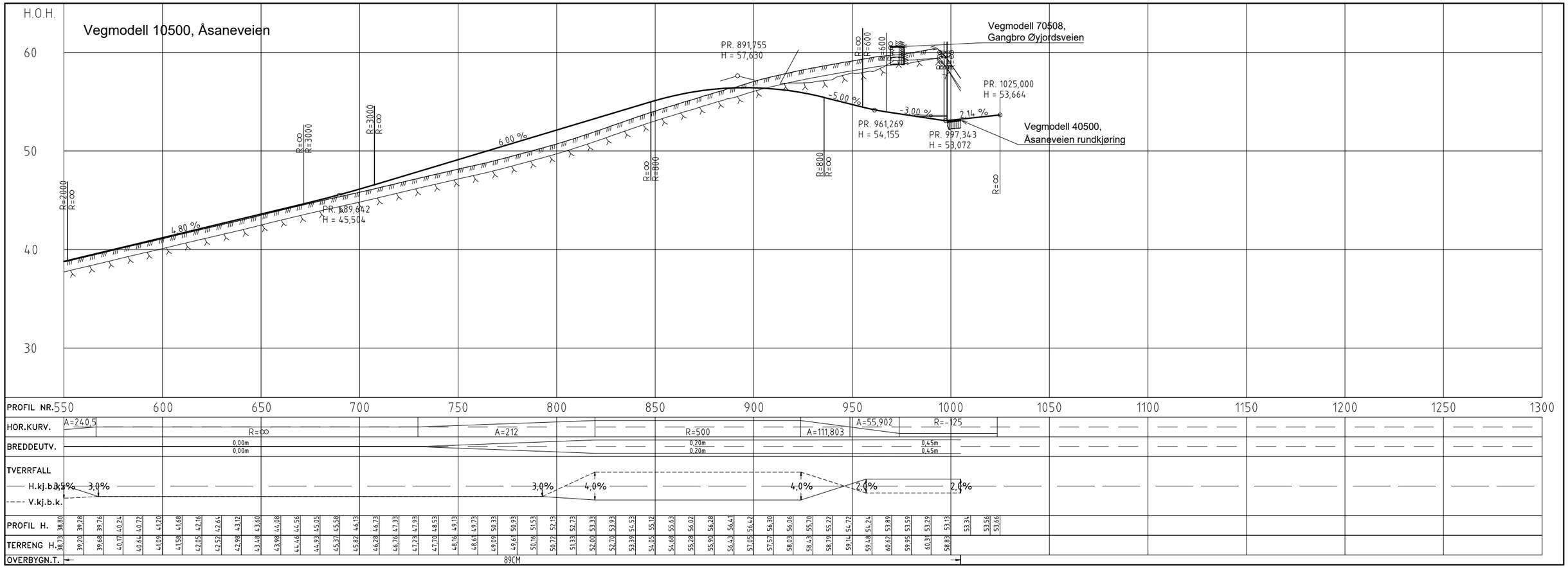

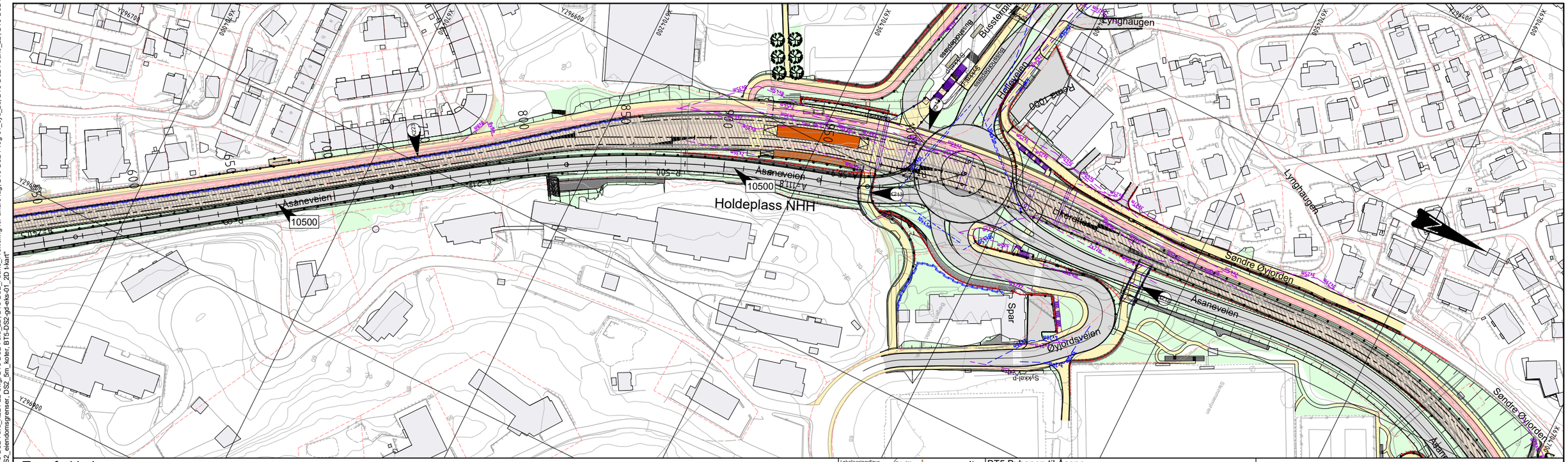

Tegnforklaring

- Bybane
- Bybane- og bussplattform
- Kjøreveg
- Gangveg/ gang- og sykkelveg
- Sykkelveg/ sykkelfelt
- Annet vegareal/ grøntareal
- Fjell
- Leskur
- Trafikkøy
- Mur
- 10000 Henvisning vegmodell
- 200 Henvisning konstruksjon
- Mur
- Rekkverk
- Konstruksjon
- Eksisterende VA-kulvert
- Fredet bygg
- Frisikt mellom kjøretøy
- Frisikt myke trafikanter
- Støyskjerm
- Bom
- Stengt avkjørsel
- Tunnel
- Eksisterende tunnel
- Eiendomsgrense
- 250 Profilering bane

BT5 Bybanen til Åsane

DS2, E39 Åsaneveien

Plan og profil, vegmodell 10500, pr. 600 - 1005

Revisjon	Revisjon gjelder	Utarb	Kontr	Godkjent	Rev. dato
01	Teknisk forprosjekt	NorBoy	LiE	IOV	2022-09-15

BERGEN KOMMUNE

Miljøløftet

Leverandør Norconsult

oslofjordvisk AV

Målestokk	Tegningsnummer/dokumentkode	Plan id	Rev.
1:1000/1:200	BT5-D-20106	65810000	01

"V:\5187\6\5187619\BIM\Veg\DS2\Arkfil\DS2_LAY_D_02_nord.dwg - NorBoy - Plottet: 2022-09-02, 15:26:04 - LAYOUT = BT5-D-20106 - XREF = BT5-DS3-f-veg_Katastrofeåpning, BT5-DS2-f-veg-01_syd_2d_skravur, BT5-DS3-f-veg_Tyrriveien gangveg, BT5-DS3-f-veg_Tyrriveien gangveg SKRAVUR, BT5-DS3-f-veg_Rundkjøringer Eidsvåg SKRAVUR, BT5-DS3-f-veg_Eidsvåg Gangforbindelser SKRAVUR, BT5-DS3_A_Murlinjer og rekkverk, BT5-DS3-f-veg_Ervikveien skravur, BT5-DS3-f-veg_Eidsvåg, BT5-DS3-f-veg_Eidsvåg Nordgående rampe og Eidsvågveien, BT5-DS3-f-veg_Eidsvåg Luftesjakt SKRAVUR, BT5-DS3-f-veg_Eidsvåg Nordgående rampe og Eidsvågveien SKRAVUR, BT5-DS3-f-veg_E39 skravur, BT5-DS3-f-veg_Ramper I tunnel Eidsvåg - SKRAVUR, BT5-DS3_Oppmerking, BT5-DS3 - Senterlinje, BT5-DS3-f-veg_Eidsvåg Luftesjakt, BT5-DS3-f-veg_E39, BT5-DS3-f-veg_2D, BT5-DS2-f-veg_02_nord_2d_lengdeprofiler, BT5-DS2-f-veg_02_nord_2d_skravur, BT5-DS2-f-bru_K216-2D dwg, BT5-DS3-f-veg_Eidsvåg Gangforbindelser, BT5-DS3-f-veg_E39, BT5-DS2-f-bru_K213-2D dwg, BT5-DS2-f-bru_K212-2D dwg, BT5-DS2-f-bru_K211-2D dwg, BT5-DS2-f-bru_K210-2D dwg, BT5-DS2-f-bru_K209-2D dwg, BT5-DS2-f-bru_K208-2D dwg, BT5-DS2-f-bru_K207-2D dwg, BT5-DS2-f-bru_K206-2D dwg, BT5-DS2-f-bru_K205-2D dwg, BT5-DS2-f-bru_K204-2D dwg, BT5-DS2-f-bru_K201-2D dwg, BT5-DS2-f-bru_K224-2D dwg, BT5-DS2-f-bru_2D, BT5-DS2_f-bane_Profileringsfor-andre-løp, BT5-DS2-f-veg-01_syd_2d, BT5-DS2-f-bane_2D, BT5-DS2-Rammer, BT5-Lokaliseringsfigur, BT5-f-veg-legnfor&kaning, BT5-DS2-f-veg-02_nord_2d_cl, DS2_f-bane_Gjeldende trase, BT5-DS2-f-veg-02_nord_2d, DS2_kart, DS2_bygninger_grunnflateak, DS2_eiendomsgrenser, DS2_5m_koter, BT5-DS2-gd-eks-01_2D.1kart

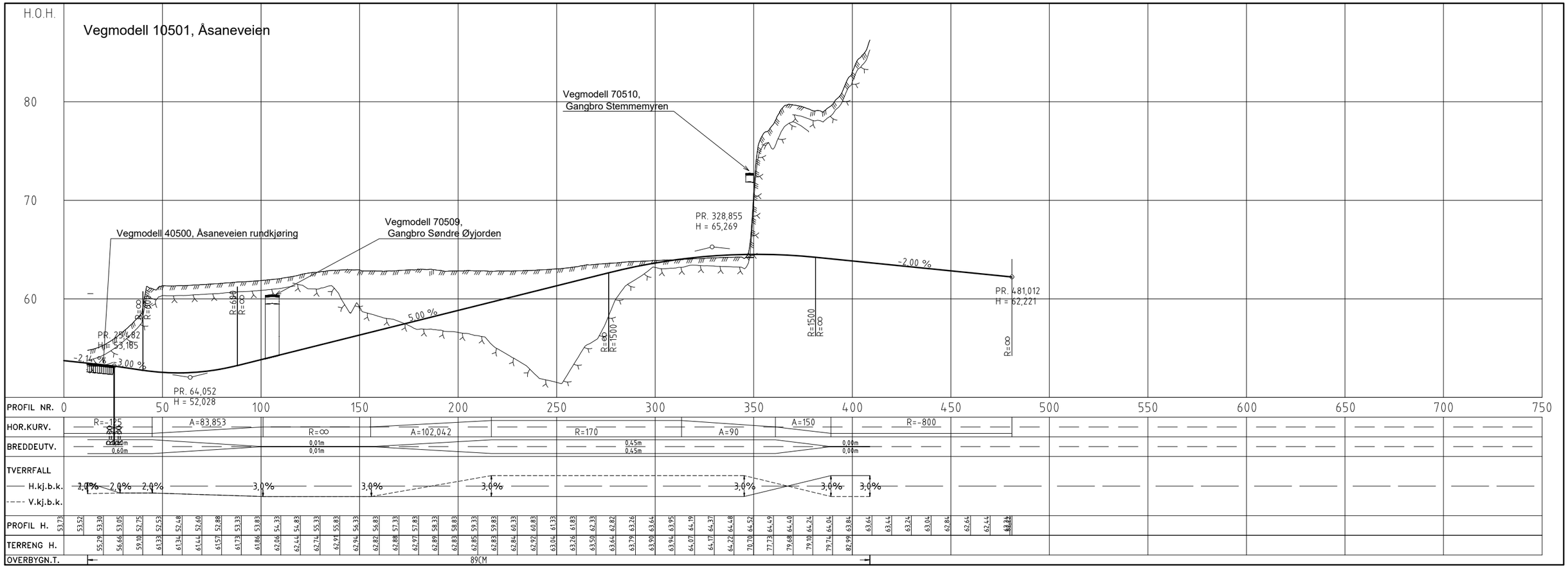

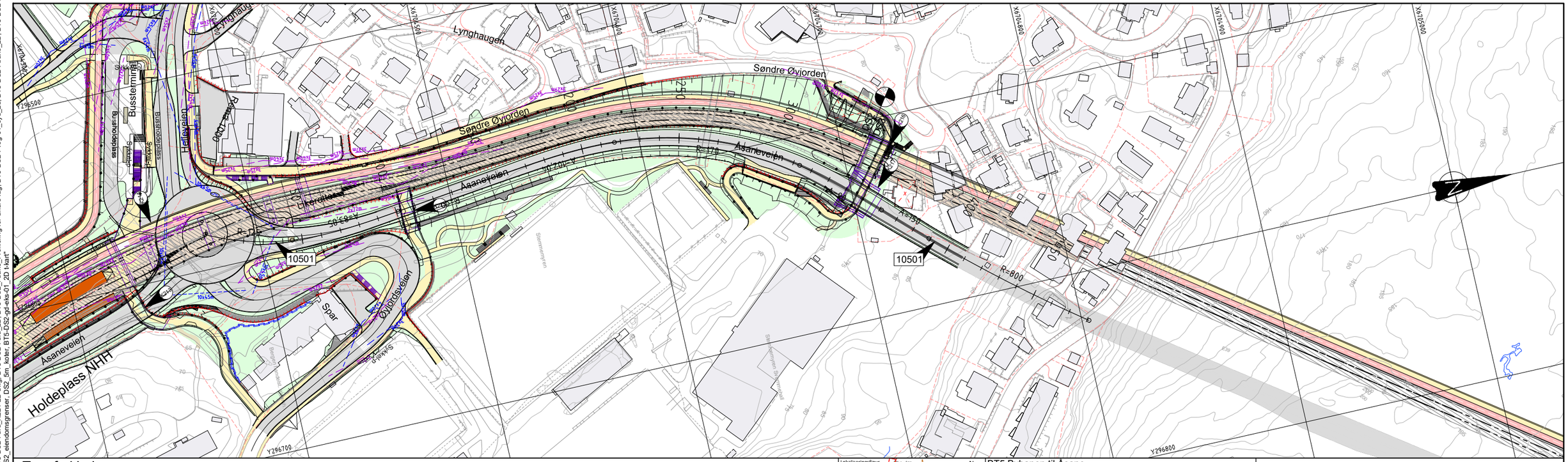

Tegnforklaring

- Bybane
- Bybane- og bussplattform
- Kjøreveg
- Gangveg/ gang- og sykkelveg
- Sykkelveg/ sykkelfelt
- Annet vegareal/ grøntareal
- Fjell
- Leskur
- Trafikkøy
- Mur
- 10000 Henvisning vegmodell
- 200 Henvisning konstruksjon
- Mur
- Rekkverk
- Konstruksjon
- Eksisterende VA-kulvert
- Fredet bygg
- Frisikt mellom kjøretøy
- Frisikt myke trafikanter
- Støyskjerm
- Bom
- Stengt avkjørsel
- Tunnel
- Eksisterende tunnel
- Eiendomsgrense
- 250 Profilering bane

Lokaliseringsfigur

BT5 Bybanen til Åsane

DS2, E39 Åsaneveien

Plan og profil, vegmodell 10501, pr. 12 - 409

Revisjon	Revisjon gjelder	Utarb	Kontr	Godkjent	Rev. dato
01	Teknisk forprosjekt	NorBoy	LiE	IOV	2022-09-15

BERGEN KOMMUNE

Miljøløftet

Leverandør: Norconsult, Ingeniørvirksomhet AV

Målestokk	Tegningsnummer/dokumentkode	Plan id	Rev.
1:1000/1:200	BT5-D-20107	65810000	01

"V:\5187\6\5187619\BIM\Veg\DS2\Arkfil\DS2_LAY_D_02_nord.dwg - NorBoy - Plottet: 2022-09-02, 15:27:56 - LAYOUT = BT5-D-20107 - XREF = BT5-DS3-f-veg_Katastrofeåpning, BT5-DS2-f-veg-01_syd_2d_skravur, BT5-DS2-f-bane_2D, BT5-DS3-f-veg_Tyriveien gangveg, BT5-DS3-f-veg_Tyriveien gangveg SKRAVUR, BT5-DS3-f-veg_Rundkjøringer Eidsvåg SKRAVUR, BT5-DS3-f-veg_Eidsvåg Gangforbindelser SKRAVUR, BT5-DS3-f-veg_Eidsvåg Luftesjakt SKRAVUR, BT5-DS3-f-veg_Envikveien skravur, BT5-DS3-f-veg_Eidsvåg, BT5-DS3-f-veg_Eidsvåg Nordgående rampe og Eidsvågveien, BT5-DS3-f-veg_Eidsvåg Luftesjakt, BT5-DS3-f-veg_Eidsvåg Gangforbindelser, BT5-DS3-f-veg_E39, BT5-DS3-f-veg_Eidsvåg, BT5-DS3-f-veg_Eidsvåg Nordgående rampe og Eidsvågtunellen, BT5-DS3_A_Siktlinjer, BT5-DS3-f-veg_Eidsvåg SKRAVUR, BT5-DS3-f-veg_Hovedsykkelrute SKRAVUR, BT5-DS3-f-veg_Ramper I tunnel Eidsvåg - SKRAVUR, BT5-DS3_Oppmerking, BT5-DS3 - Senterlinje, BT5-DS3-f-veg_Eidsvåg Nordgående rampe og Eidsvågveien SKRAVUR, BT5-DS3-f-veg_Hovedsykkelrute SKRAVUR, BT5-DS3-f-veg_Eidsvågtunellen SKRAVUR, BT5-DS3_A_Murlinjer og rekkverk, BT5-DS3-f-veg_Eidsvåg Gangforbindelser SKRAVUR, BT5-DS3-f-veg_Eidsvåg Luftesjakt SKRAVUR, BT5-DS3-f-veg_Eidsvåg, BT5-DS3-f-veg_Ramper I tunnel Eidsvåg, BT5-DS3-f-veg_Nødutgang banetunnel, BT5-DS3-f-veg_Eidsvåg Gangforbindelser, BT5-DS2-f-bru_K277-2D dwg, BT5-DS2-f-bru_K217-2D dwg, BT5-DS2-f-bru_K218-2D dwg, BT5-DS2-f-bru_K216-2D dwg, BT5-DS2-f-bru_K215-2D dwg, BT5-DS2-f-bru_K214-2D dwg, BT5-DS2-f-bru_K213-2D dwg, BT5-DS2-f-bru_K212-2D dwg, BT5-DS2-f-bru_K211-2D dwg, BT5-DS2-f-bru_K210-2D dwg, BT5-DS2-f-bru_K209-2D dwg, BT5-DS2-f-bru_K208-2D dwg, BT5-DS2-f-bru_K207-2D dwg, BT5-DS2-f-bru_K206-2D dwg, BT5-DS2-f-bru_K205-2D dwg, BT5-DS2-f-bru_K204-2D dwg, BT5-DS2-f-bru_K201-2D dwg, BT5-DS2-f-bru_K224-2D dwg, BT5-DS2-f-bru_2D, BT5-DS2_f-bane_Profilering-for-andre-tiltak, BT5-DS2-f-veg-02_nord_2d_cl, DS2_f-bane_Gjeldende trase, BT5-DS2-f-veg-02_nord_2d, DS2_kart, DS2_bygninger_grunnflateTak, DS2_eiendomsgrense, DS2_om_kotter, BT5-DS2-gul-eks-01_2D Kart"

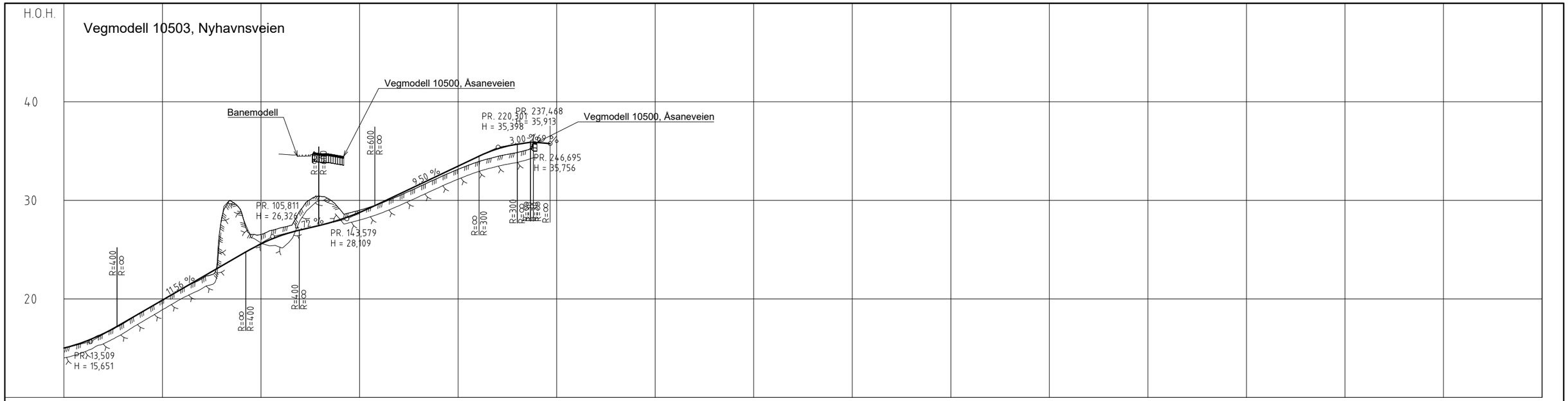

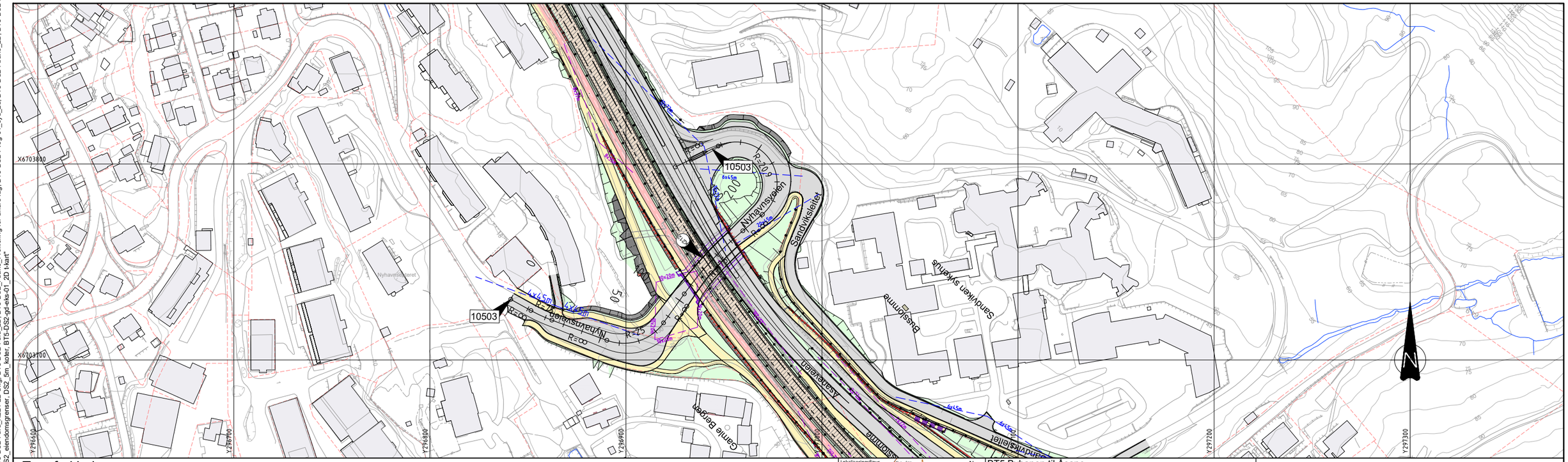

Tegnforklaring

- Bybane
- Bybane- og bussplattform
- Kjøreveg
- Gangveg/ gang- og sykkelveg
- Sykkelveg/ sykkelfelt
- Annet vegareal/ grøntareal
- Fjell
- Leskur
- Trafikkøy
- Mur
- 10000 Henvisning vegmodell
- 200 Henvisning konstruksjon
- Mur
- Rekkverk
- Konstruksjon
- Eksisterende VA-kulvert
- Fredet bygg
- Frisikt mellom kjøretøy
- Frisikt myke trafikanter
- Støyskjerm
- Gjerde
- Stengt avkjørsel
- Tunnel
- Eksisterende tunnel
- Eiendomsgrense
- 250 Profilering bane

Lokaliseringsfigur

BT5 Bybanen til Åsane

DS2, Nyhavnsveien

Plan og profil, vegmodell 10503, evt. pr. 0 - 246.7

Revisjon	Revisjon gjelder	Utarb	Kontr	Godkjent	Rev. dato
01	Teknisk forprosjekt	NorBoy	LiE	IOV	2022-09-15

BERGEN KOMMUNE

Miljøløftet

Leverandør Norconsult

oslofjordvisk

Målestokk	Tegningsnummer/dokumentkode	Plan id	Rev.
1:1000/1:200	BT5-D-20108	65810000	01

"V:\5187\6\5187619\BIM\Veg\DS2\Arkfil\DS2_LAY_D_02_nord.dwg - NorBoy - Plottet: 2022-09-02, 15:29:41 - LAYOUT = BT5-D-20108 - XREF = BT5-DS3-f-veg_Katastrofeåpning, BT5-DS2-f-veg-01_syd_2d_skravur, BT5-DS2-f-bane_2D, BT5-DS3-f-veg_Tyrriveien gangveg, BT5-DS3-f-veg_Tyrriveien gangveg SKRAVUR, BT5-DS3-f-veg_Rundkjøringer Eidsvåg SKRAVUR, BT5-DS3-f-veg_Eidsvåg Gangforbindelser SKRAVUR, BT5-DS3_A_Murlinjer og rekkverk, BT5-DS3-f-veg_Ervikveien skravur, BT5-DS3-f-veg_Ervikveien, BT5-DS3-f-veg_Eidsvåg Luftesjakt SKRAVUR, BT5-DS3-f-veg_Eidsvåg Luftesjakt, BT5-DS3-f-veg_E39, BT5-DS3-f-veg_2D, BT5-DS2-f-veg-02_nord_2d_lengdeprofiler, BT5-DS2-f-veg_Eidsvåg, BT5-DS3-f-veg_Eidsvåg Nordgående rampe og Eidsvågveien SKRAVUR, BT5-DS3-f-veg_E39 skravur, BT5-DS3-f-veg_Ramper i tunnel Eidsvåg - SKRAVUR, BT5-DS3_Oppmerking, BT5-DS3 - Senterlinje, BT5-DS3-f-veg_Eidsvåg Luftesjakt, BT5-DS3-f-veg_Rundkjøringer Eidsvåg, BT5-DS3-f-veg_2D, BT5-DS2-f-veg-02_nord_2d_lengdeprofiler, BT5-DS3-f-veg_Eidsvåg, BT5-DS3-f-veg_Eidsvåg Nordgående rampe og Eidsvågveien SKRAVUR, BT5-DS3-f-veg_Eidsvåg Gangforbindelser, BT5-DS3-f-veg_E39, BT5-DS2-f-veg_Nødutgang banetunnel, BT5-DS3-f-veg_Eidsvåg Gangforbindelser, BT5-DS2-f-bru_K277-2D dwg, BT5-DS2-f-bru_K211-2D dwg, BT5-DS2-f-bru_K218-2D dwg, BT5-DS2-f-bru_K216-2D dwg, BT5-DS2-f-bru_K215-2D dwg, BT5-DS2-f-bru_K214-2D dwg, BT5-DS2-f-bru_K213-2D dwg, BT5-DS2-f-bru_K212-2D dwg, BT5-DS2-f-bru_K210-2D dwg, BT5-DS2-f-bru_K209-2D dwg, BT5-DS0-g-io_kulturminner, BT5-DS2-f-bru_K221-2D dwg, BT5-DS2-f-bru_K220-2D dwg, BT5-DS2-f-bru_K219-2D dwg, BT5-DS2-f-bru_K208-2D dwg, BT5-DS2-f-bru_K207-2D dwg, BT5-DS2-f-bru_K206-2D dwg, BT5-DS2-f-bru_K205-2D dwg, BT5-DS2-f-bru_K204-2D dwg, BT5-DS2-f-bru_K201-2D dwg, BT5-DS2-f-bru_K224-2D dwg, BT5-DS2-f-bru_2D, BT5-DS2_f-bane_Profilering-for-andre-tiltag, BT5-DS2-f-veg-01_syd_2d, BT5-DS2-f-bane_2D, BT5-DS2-Rammer, BT5-Lokaliseringsfigur, BT5-f-veg-tegnforklaring, BT5-DS2-f-veg-02_nord_2d_cl, DS2_f-bane_Gjeldende trase, BT5-DS2-f-veg-02_nord_2d, DS2_kart, DS2_bygninger_grunnflatetak, DS2_eiendomsgrenser, DS2_5m_koter, BT5-DS2-gvi-eks-01_2D, Kart"



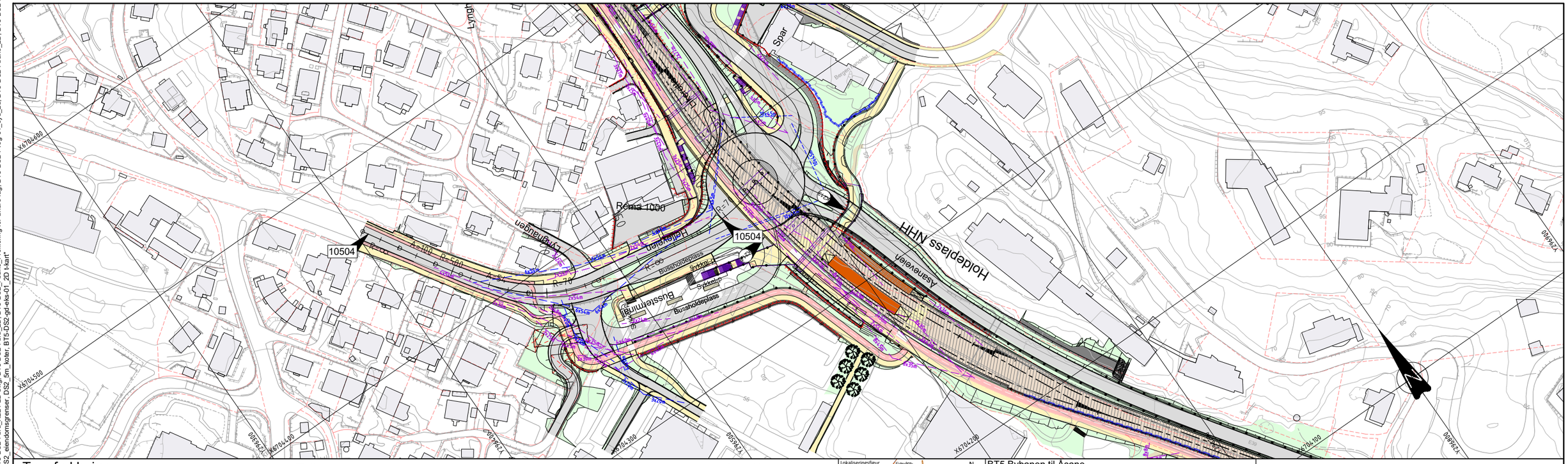

Tegnforklaring

- Bybane
- Bybane- og bussplattform
- Kjøreveg
- Gangveg/ gang- og sykkelveg
- Sykkelveg/ sykkelfelt
- Annet vegareal/ grøntareal
- Fjell
- Leskur
- Trafikkøy
- Mur
- 10000 Henvisning vegmodell
- 200 Henvisning konstruksjon
- Mur
- Rekkverk
- Konstruksjon
- Eksisterende VA-kulvert
- Fredet bygg
- Frisikt mellom kjøretøy
- Frisikt myke trafikanter
- Støyskjerm
- Bom
- Stengt avkjørsel
- Tunnel
- Eksisterende tunnel
- Eiendomsgrense
- 250 Profilering bane

Lokaliseringsfigur

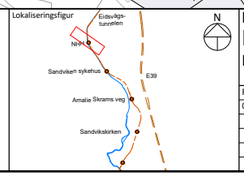

N

BT5 Bybanen til Åsane

DS2, Helleveien

Plan og profil, vegmodell 10504, pr. 0 - 223

Revisjon	Revisjon gjelder	Utarb	Kontr	Godkjent	Rev. dato
01	Teknisk forprosjekt	NorBoy	LiE	IOV	2022-09-15

BERGEN KOMMUNE

Miljøløftet

Leverandør: Norconsult, oslofjordvisk AV

Målestokk	Tegningsnummer/dokumentkode	Plan id	Rev.
1:1000/1:200	BT5-D-20109	65810000	01

"V:\5187\6\5187619\BIM\Veg\DS2\Arkfil\DS2_LAY_D_02_nord.dwg - NorBoy - Plottet: 2022-09-02, 15:31:15 - LAYOUT = BT5-D-20109 - XREF = BT5-DS3-f-veg_Katastrofeåpning, BT5-DS2-f-veg-01_syd_2d_skravur, BT5-DS2-f-bane_2D, BT5-DS3-f-veg_Tyriveien gangveg, BT5-DS3-f-veg_Tyriveien gangveg SKRAVUR, BT5-DS3-f-veg_Rundkjøringer Eidsvåg SKRAVUR, BT5-DS3-f-veg_Eidsvåg Gangforbindelser SKRAVUR, BT5-DS3-f-veg_Eidsvåg Luftesjakt SKRAVUR, BT5-DS3-f-veg_Ervikveien skravur, BT5-DS3-f-veg_Ervikveien, BT5-DS3-f-veg_Eidsvåg Nordgående rampe og Eidsvågveien, BT5-DS3-f-veg_Eidsvåg Nordgående rampe og Eidsvågveien SKRAVUR, BT5-DS3-f-veg_E39 skravur, BT5-DS3-f-veg_Ramper i tunnel Eidsvåg - SKRAVUR, BT5-DS3_Oppmerking, BT5-DS3 - Senterlinje, BT5-DS3-f-veg_Eidsvåg Luftesjakt SKRAVUR, BT5-DS3-f-veg_E39, BT5-DS3-f-veg_2D, BT5-DS2-f-veg-02_nord_2d_lengdeprofiler, BT5-DS2-f-veg_Eidsvåg, BT5-DS3-f-veg_Eidsvåg Nordgående rampe og Eidsvågveien, BT5-DS2-f-veg-02_nord_2d_skravur, BT5-DS2-f-veg_Eidsvåg Gangforbindelser, BT5-DS3-f-veg_E39, BT5-DS2-f-bru_K218-2D dwg, BT5-DS2-f-bru_K216-2D dwg, BT5-DS2-f-bru_K214-2D dwg, BT5-DS2-f-bru_K212-2D dwg, BT5-DS2-f-bru_K211-2D dwg, BT5-DS2-f-bru_K210-2D dwg, BT5-DS2-f-bru_K209-2D dwg, BT5-DS0-g-io_kulturminner, BT5-DS2-f-bru_K221-2D dwg, BT5-DS2-f-bru_K220-2D dwg, BT5-DS2-f-bru_K219-2D dwg, BT5-DS2-f-bru_K217-2D dwg, BT5-DS2-f-bru_K277-2D dwg, BT5-DS2-f-bru_Nødutgang banetunnel, BT5-DS3-f-veg_Eidsvåg Gangforbindelser, BT5-DS2-f-veg_Eidsvågtunellen, BT5-DS2-f-bru_K208-2D dwg, BT5-DS2-f-bru_K206-2D dwg, BT5-DS2-f-bru_K205-2D dwg, BT5-DS2-f-bru_K204-2D dwg, BT5-DS2-f-bru_K201-2D dwg, BT5-DS2-f-bru_K224-2D dwg, BT5-DS2-f-bane_2D, BT5-DS2_f-bane_Profilering-for-andre-tiltak, BT5-DS2-f-veg-01_syd_2d, BT5-DS2-f-bane_2D, BT5-DS2-Rammer, BT5-Lokaliseringsfigur, BT5-f-veg-legnfor-kartlag, BT5-DS2-f-veg-02_nord_2d_cl, DS2_f-bane_Gjeldende trase, BT5-DS2-f-veg-02_nord_2d, DS2_kart, DS2_bygninger_grunnflateluk, DS2_eiendomsgrenser, DS2_om_koter, BT5-DS2-gul-eks-01_2D, f-kart"

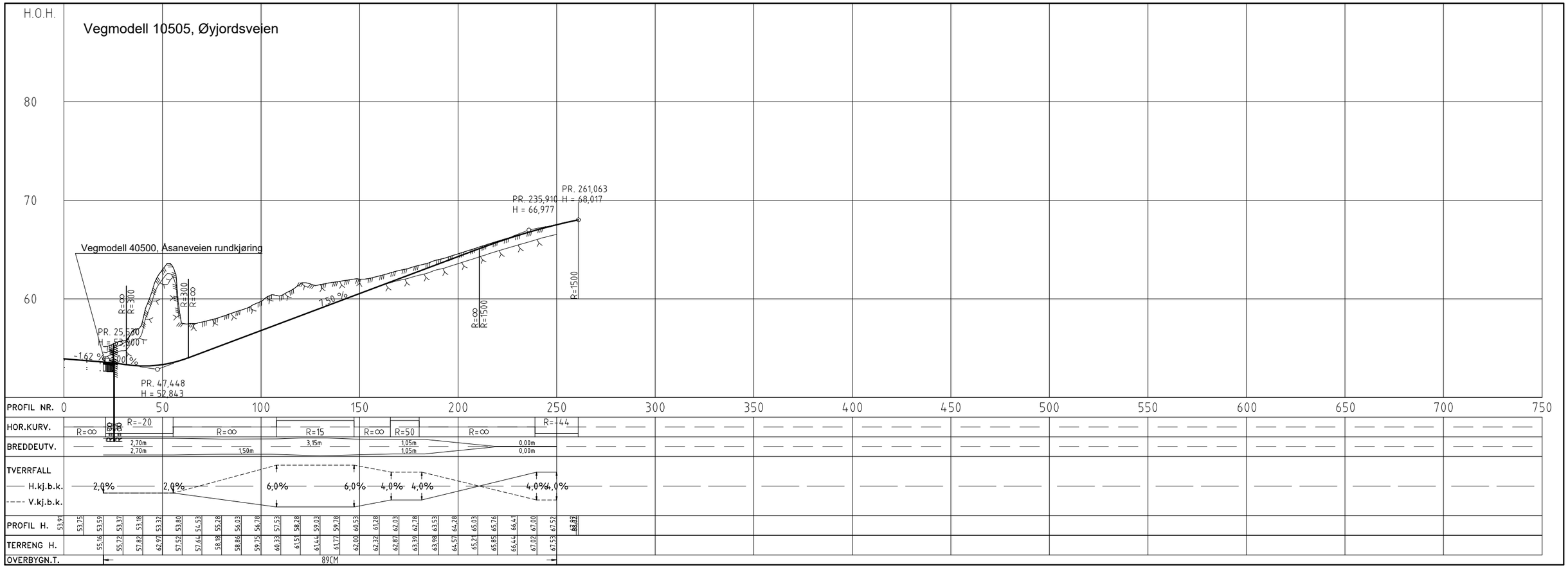

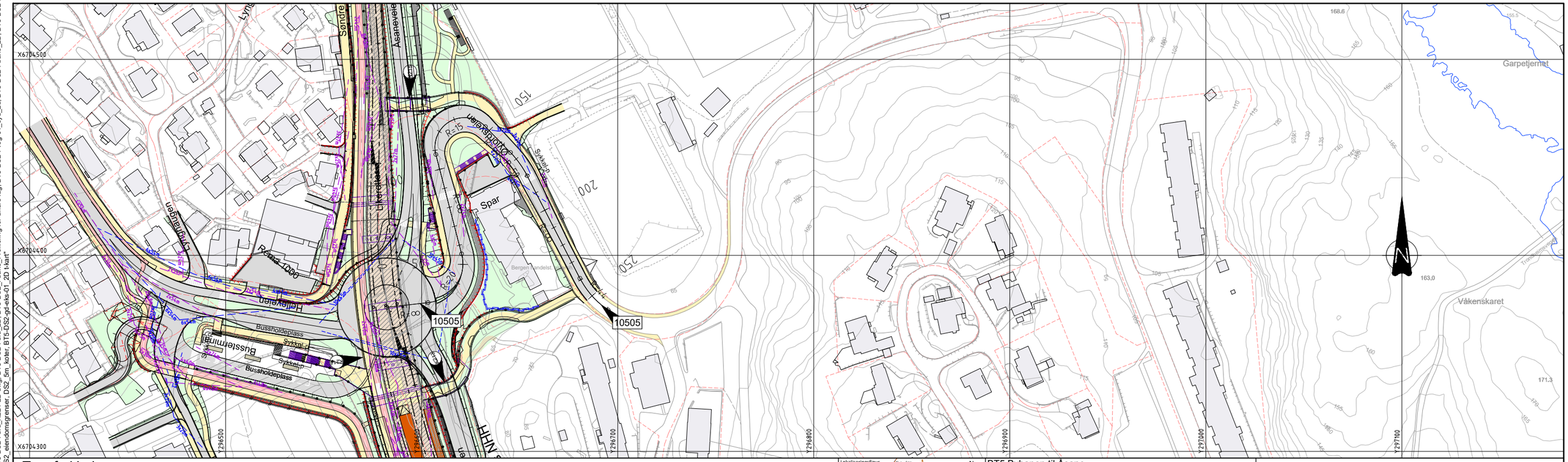

Tegnforklaring

- Bybane
- Bybane- og bussplattform
- Kjøreveg
- Gangveg/ gang- og sykkelveg
- Sykkelveg/ sykkelfelt
- Annet vegareal/ grøntareal
- Fjell
- Leskur
- Trafikkøy
- Mur
- 10000 Henvisning vegmodell
- 200 Henvisning konstruksjon
- Mur
- Rekkverk
- Konstruksjon
- Eksisterende VA-kulvert
- Fredet bygg
- Frisikt mellom kjøretøy
- Frisikt myke trafikanter
- Støyskjerm
- Bom
- Stengt avkjørsel
- Tunnel
- Eksisterende tunnel
- Eiendomsgrense
- 250 Profilering bane

Lokaliseringsfigur

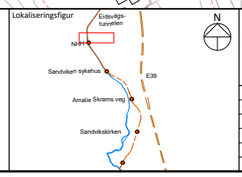

N

BT5 Bybanen til Åsane

DS2, Øyjordsveien

Plan og profil, vegmodell 10505, pr. 20 - 250

Revisjon	Revisjon gjelder	Utarb	Kontr	Godkjent	Rev. dato
01	Teknisk forprosjekt	NorBoy	LiE	IOV	2022-09-15

BERGEN KOMMUNE

Miljøløftet

Leverandør: Norconsult; oslofjordvinsk AV

Målestokk	Tegningsnummer/dokumentkode	Plan id	Rev.
1:1000/1:200	BT5-D-20110	65810000	01

"V:\5187\6\5187619\BIM\Veg\DS2\Arkfil\DS2_LAY_D_02_nord.dwg - NorBoy - Plottet: 2022-09-02, 15:32:46 - LAYOUT = BT5-D-20110 - XREF = BT5-DS3-f-veg_Katastrofeåpning, BT5-DS2-f-veg-01_syd_2d_skravur, BT5-DS2-f-bane_2D, BT5-DS3-f-veg_Tyrriveien gangveg, BT5-DS3-f-veg_Tyrriveien gangveg SKRAVUR, BT5-DS3-f-veg_Rundkjøringer Eidsvåg SKRAVUR, BT5-DS3-f-veg_Eidsvåg Gangforbindelser SKRAVUR, BT5-DS3-f-veg_Eidsvåg Luftesjakt SKRAVUR, BT5-DS3-f-veg_Ervikveien skravur, BT5-DS3-f-veg_Ervikveien, BT5-DS3-f-veg_Eidsvåg, BT5-DS3-f-veg_Eidsvåg Nordgående rampe og Eidsvågveien, BT5-DS3-f-veg_Eidsvåg Luftesjakt SKRAVUR, BT5-DS3-f-veg_Eidsvåg Gangforbindelser, BT5-DS3-f-veg_E39, BT5-DS3-f-veg_2D, BT5-DS2-f-veg_02_nord_2d_lengdeprofiler, BT5-DS2-f-veg_Eidsvåg Nordgående rampe og Eidsvågveien SKRAVUR, BT5-DS3-f-veg_E39 skravur, BT5-DS3-f-veg_Ramper I tunnel Eidsvåg - SKRAVUR, BT5-DS3_Oppmerking, BT5-DS3 - Senterlinje, BT5-DS2-f-veg_Eidsvåg Gangforbindelser, BT5-DS3-f-veg_E39, BT5-DS3-f-veg_2D, BT5-DS2-f-veg_02_nord_2d_skravur, BT5-DS2-lark_Sandviken sykehus, BT5-DS2-f-bru_K215-2D dwg, BT5-DS2-f-bru_K214-2D dwg, BT5-DS2-f-bru_K212-2D dwg, BT5-DS2-f-bru_K213-2D dwg, BT5-DS2-f-bru_K211-2D dwg, BT5-DS2-f-bru_K210-2D dwg, BT5-DS2-f-bru_K218-2D dwg, BT5-DS2-f-bru_K216-2D dwg, BT5-DS2-f-bru_K224-2D dwg, BT5-DS2-f-bru_K201-2D dwg, BT5-DS2-f-bru_2D, BT5-DS2_f-bane_Profilering-for-andre-tog, BT5-DS2-f-veg-01_syd_2d, BT5-DS2-f-bane_2D, BT5-DS2-Rammer, BT5-Lokaliseringsfigur, BT5-f-veg-tegnforklaring, BT5-DS2-f-veg-02_nord_2d_cl, DS2_f-bane_Gjeldende trase, BT5-DS2-f-veg-02_nord_2d, DS2_fart, DS2_bygningen_grunnflateluk, DS2_eiendomsgrenser, DS2_fm_koter, BT5-DS2-gul-eks-01, 2D, f-kart

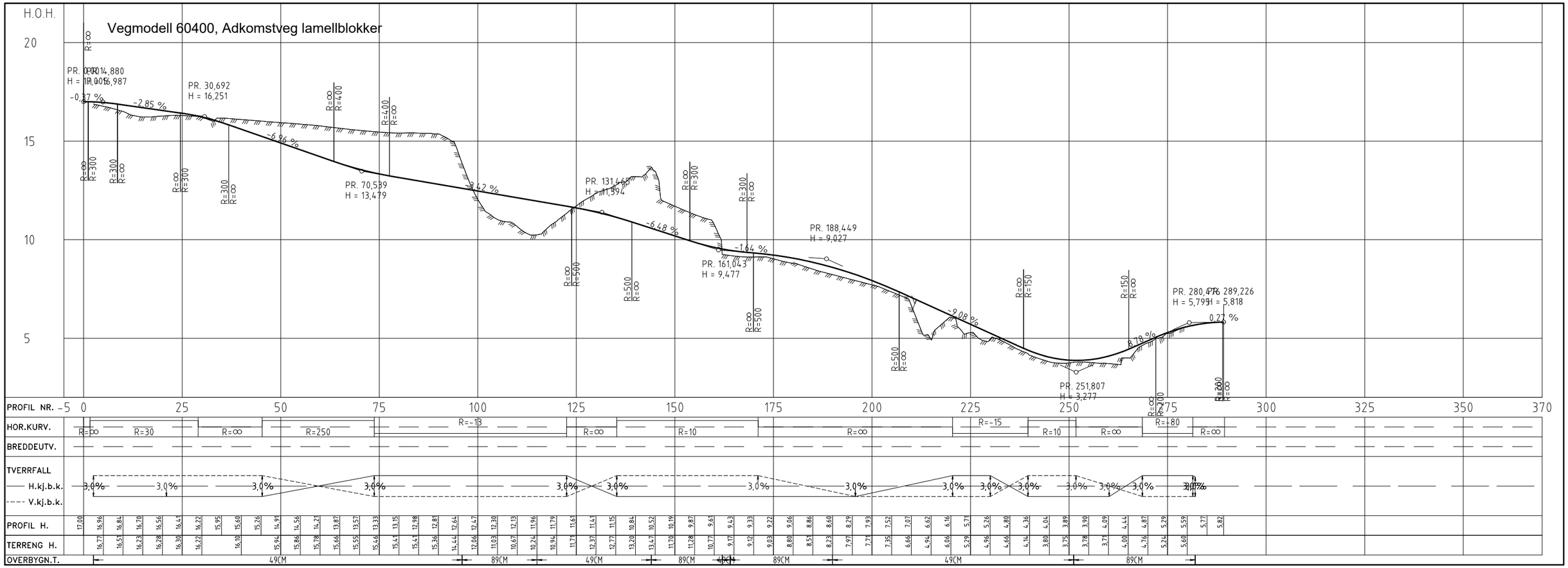

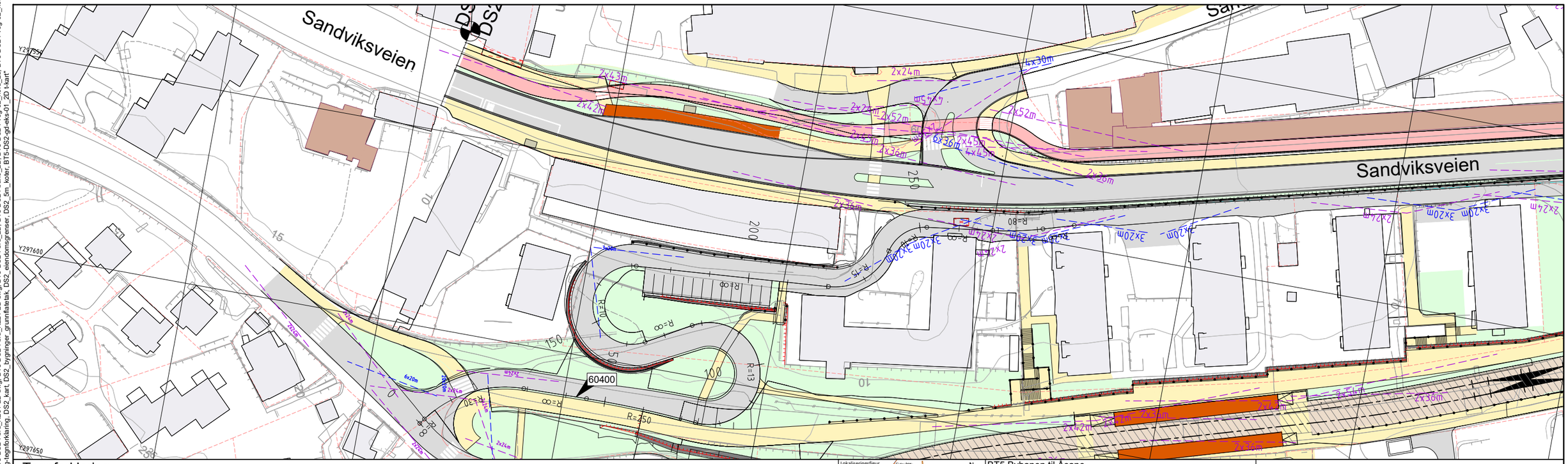

Tegnforklaring

- Bybane
- Bybane- og bussplattform
- Kjøreveg
- Gangveg/ gang- og sykkelveg
- Sykkelveg/ sykkelfelt
- Annet vegareal/ grøntareal
- Fjell
- Leskur
- Trafikkøy
- Mur
- Henvisning vegmodell (10000)
- Henvisning konstruksjon (<200)
- Mur
- Rekkverk
- Konstruksjon
- Eksisterende VA-kulvert
- Fredet bygg
- Frisikt mellom kjøretøy
- Frisikt myke trafikanter
- Støyskjerm
- Gjerde
- Stengt avkjørsel
- Tunnel
- Eksisterende tunnel
- Eiendomsgrense
- 250 Profilering bane

Lokaliseringsfigur

N

BT5 Bybanen til Åsane

DS2, Adkomst lamellblokker

Plan og profil, vegmodell 60400, pr. 2 - 289

Revisjon	Revisjon gjelder	Utarb	Kontr	Godkjent	Rev. dato
01	Teknisk forprosjekt	VeHus	LiE	IOV	2202-09-15

BERGEN KOMMUNE

Miljøløftet

Leverandør: Norconsult; asplan viak

Målestokk	Tegningsnummer/dokumentkode	Plan id	Rev.
1:500	BT5-D-20601	65810000	01

"V:\518\765\518765191\BIM\Veg\DS2\Arkfil\DS2_LAY_D_01_syd.dwg - NorBoy - Plotter: 2022-09-01, 19:01:58 - LAYOUT = BT5-D-20601 - XREF = BT5-DS2-f-regplan-vn2_bygg som rives, BT5-DS2-dark_ASV, DSF_f-veg_DSF Skravur, BT5-DS2-f-bru_K228-2D dwg, BT5-DS2-f-bru_K217-2D dwg, BT5-DS2-f-bru_K227-2D dwg, BT5-DS2-f-bru_K202-2D dwg, BT5-DS2_f-bane_Profilering-for-andre-fag, BT5-DSG-g-io_kulturminner, BT5-DSF-f-veg_2D, BT5-DS2-f-bru_K223-2D dwg, BT5-DS2-f-bru_K220-2D dwg, BT5-DS2-f-bru_K219-2D dwg, BT5-DS2-f-bru_K216-2D dwg, BT5-DS2-f-bru_K216-2D dwg, BT5-DS2-f-bru_K215-2D dwg, BT5-DS2-f-bru_K214-2D dwg, BT5-DS2-f-bru_K212-2D dwg, BT5-DS2-f-bru_K211-2D dwg, BT5-DS2-f-bru_K205-2D dwg, BT5-DS2-f-bru_K210-2D dwg, BT5-DS2-f-bru_K209-2D dwg, BT5-DS2-f-bru_K208-2D dwg, BT5-DS2-f-bru_K207-2D dwg, BT5-DS2-f-bru_K206-2D dwg, BT5-DS2-f-bru_K204-2D dwg, BT5-DS2-f-bru_K201-2D dwg, BT5-DS2-f-bane_2D, BT5-DS2-f-veg-02_nord_2d, BT5-DS2-f-veg-02_nord_20_sikravur, BT5-DS2_f-veg-01_syd_2d, BT5-DS2-Rammer, BT5-Lokaliseringsfigur, BT5-f-veg-tegnforklaring, DS2_kart, DS2_bygninger_grunnflateatk, DS2_eiendomsgrenser, DS2_5m_koter, BT5-DS2_gjd-eks-01_20 t-kart"



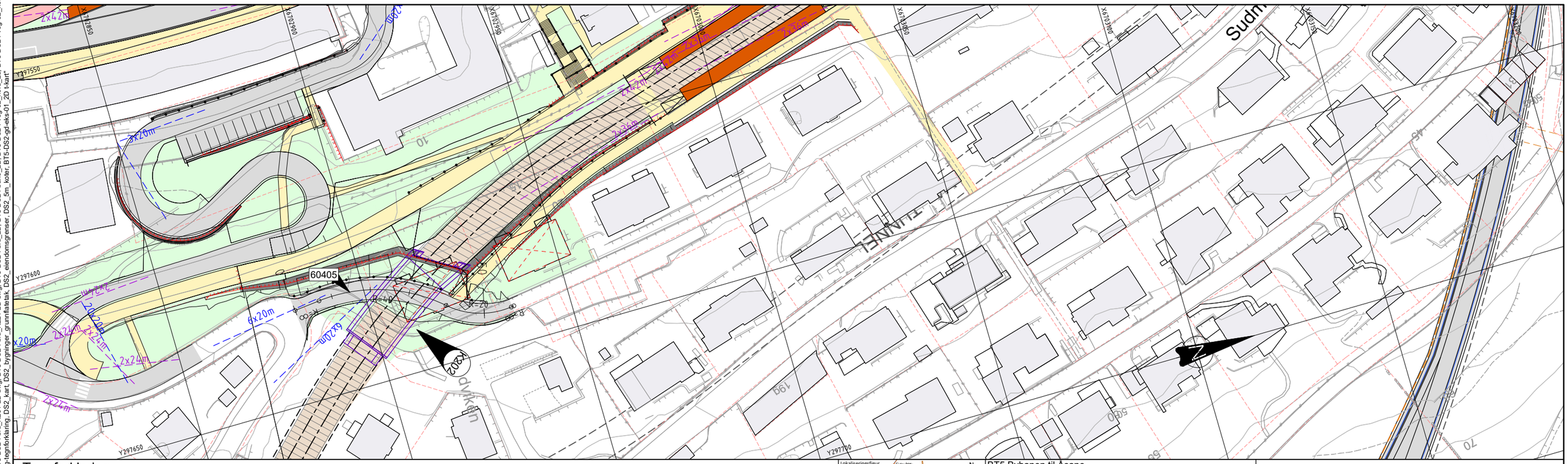

Tegnforklaring

- Bybane
- Bybane- og bussplattform
- Kjøreveg
- Gangveg/ gang- og sykkelveg
- Sykkelveg/ sykkelfelt
- Annet vegareal/ grøntareal
- Fjell
- Leskur
- Trafikkøy
- Mur
- Henvisning vegmodell (10000)
- Henvisning konstruksjon (K200)
- Mur
- Rekkverk
- Konstruksjon
- Eksisterende VA-kulvert
- Fredet bygg
- Frisikt mellom kjøretøy
- Frisikt myke trafikanter
- Støyskjerm
- Gjerde
- Stengt avkjørsel
- Tunnel
- Eksisterende tunnel
- Eiendomsgrense
- 250 Profilering bane

Lokaliseringsfigur

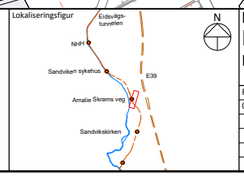

N

BT5 Bybanen til Åsane

DS2, Adkomstveg Amalie Skrams vei 33-37

Plan og profil, vegmodell 60405, pr. 5 - 57

Revisjon	Revisjon gjelder	Utarb	Kontr	Godkjent	Rev. dato
01	Teknisk forprosjekt	VeHus	LiE	IOV	2202-09-15

BERGEN KOMMUNE

Miljøløftet

Leverandør: Norconsult; asplan viak

Målestokk	Tegningsnummer/dokumentkode	Plan id	Rev.
1:500	BT5-D-20602	65810000	01

"V:\518\765\18765191\BIM\Veg\DS2\Arkfil\DS2_LAY_D_01_syd.dwg - NorBoy - Plottet: 2022-09-01, 19:03:28 - LAYOUT = BT5-D-20602 - XREF = BT5-DS2-f-regplan-vn2, bygg som rives, BT5-DS2-tark_ASV, DSF_f-veg_DSF Skravur, BT5-DS2-f-bru_K228-2D dwg, BT5-DS2-f-bru_K217-2D dwg, BT5-DS2-f-bru_K227-2D dwg, BT5-DS2-f-bru_K202-2D dwg, BT5-DS2_f-bane_Profilering-for-andre-feg, BT5-DSG-g-io_kulturminner, BT5-DSF-f-veg_Tunnellinjer, DSF_f-veg_Avkjøringsrampe, DSF_f-veg_Påkjøringsrampe, DSF_f-veg_Fløyfjellstunnellen, DSF_f-veg_Anleggsveg, BT5-DSF-f-veg_2D, BT5-DS2-f-bru_K223-2D dwg, BT5-DS2-f-bru_K220-2D dwg, BT5-DS2-f-bru_K219-2D dwg, BT5-DS2-f-bru_K216-2D dwg, BT5-DS2-f-bru_K214-2D dwg, BT5-DS2-f-bru_K213-2D dwg, BT5-DS2-f-bru_K212-2D dwg, BT5-DS2-f-bru_K211-2D dwg, BT5-DS2-f-bru_K205-2D dwg, BT5-DS2-f-bru_K215-2D dwg, BT5-DS2-f-bru_K208-2D dwg, BT5-DS2-f-bru_K207-2D dwg, BT5-DS2-f-bru_K206-2D dwg, BT5-DS2-f-bru_K210-2D dwg, BT5-DS2-f-bru_K209-2D dwg, BT5-DS2-f-bru_K201-2D dwg, BT5-DS2-f-bru_K204-2D dwg, BT5-DS2-f-veg-02_nord_20, BT5-DS2-f-veg-02_nord_20, BT5-DS2-Rammer, BT5-DS2_f-veg_tegnforklaring, DS2_kart, DS2_bygninger_grunnflateatak, DS2_eiendomsgrenser, DS2_5m_koter, BT5-DS2-gd-eks-01_20 t-kart"

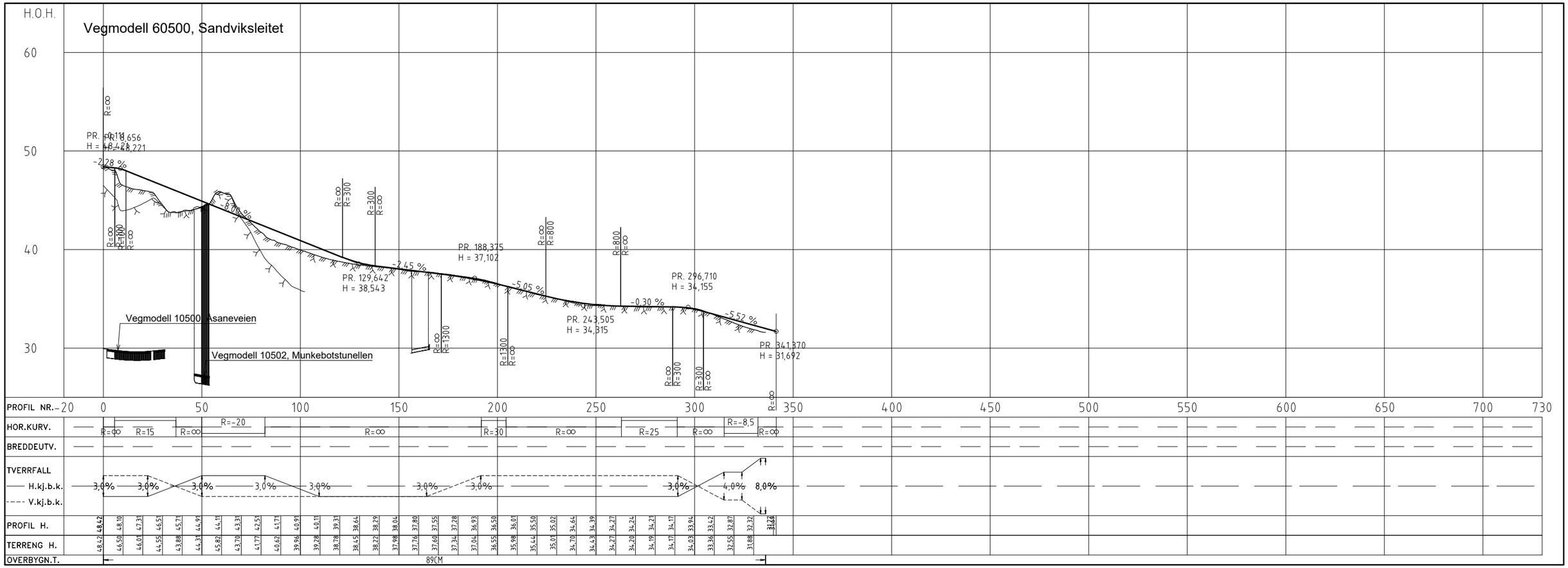

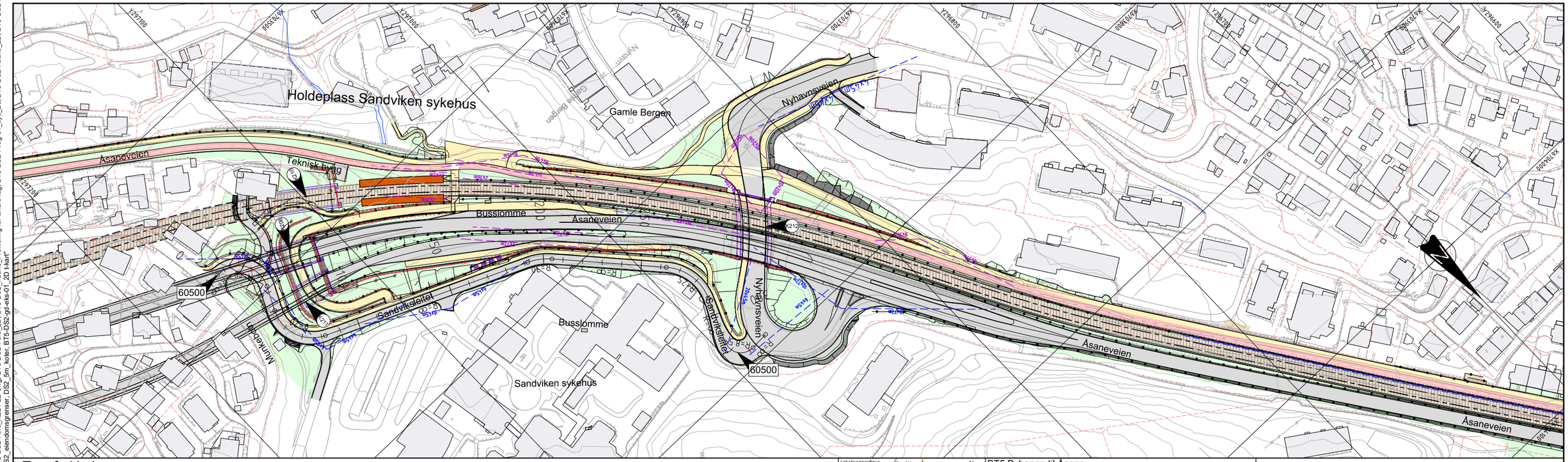

Tegnforklaring

- Bybane
- Bybane- og bussplattform
- Kjøreveg
- Gangveg/ gang- og sykkelveg
- Sykkelveg/ sykkelfelt
- Annet vegareal/ grøntareal
- Fjell
- Leskur
- Trafikkøy
- Mur
- 10000 Henvisning vegmodell
- 200 Henvisning konstruksjon
- Mur
- Rekkverk
- Konstruksjon
- Eksisterende VA-kulvert
- Fredet bygg
- Frisikt mellom kjøretøy
- Frisikt myke trafikanter
- Støyskjerm
- Gjerde
- Stengt avkjørsel
- Tunnel
- Eksisterende tunnel
- Eiendomsgrense
- 250 Profilering bane

Lokaliseringsfigur

BT5 Bybanen til Åsane

DS2, Sandviksleitet

Plan og profil, vegmodell 60500, pr. 0 - 336

Revisjon	Revisjon gjelder	Utarb	Kontr	Godkjent	Rev. dato
01	Teknisk forprosjekt	NorBoy	LiE	IOV	2022-09-15

BERGEN KOMMUNE

Miljøløftet

Leverandør Norconsult

oslofjordvisk AV

Målestokk	Tegningsnummer/dokumentkode	Plan id	Rev.
1:1000/1:200	BT5-D-20603	65810000	01

"V:\5187\6\5187619\BIM\Veg\DS2\Arkfil\DS2_LAY_D_02_nord.dwg - NorBoy - Plottet: 2022-09-02, 15:34:40 - LAYOUT = BT5-D-20603 - XREF = BT5-D-20603 - XREF = BT5-DS3-f-veg_Katastrofeåpning, BT5-DS2-f-veg-01_syd_2d_skravur, BT5-DS2-f-bane_2D, BT5-DS3-f-veg_Tyriveien gangveg, BT5-DS3-f-veg_Tyriveien gangveg SKRAVUR, BT5-DS3-f-veg_Rundkjøringer Eidsvåg SKRAVUR, BT5-DS3-f-veg_Eidsvåg Gangforbindelser SKRAVUR, BT5-DS3_A_Murlinjer og rekkverk, BT5-DS3-f-veg_Ervikveien skravur, BT5-DS3-f-veg_Ervikveien, BT5-DS3-f-veg_Eidsvåg Luftesjakt SKRAVUR, BT5-DS3-f-veg_Eidsvåg Luftesjakt, BT5-DS3-f-veg_Eidsvåg, BT5-DS3-f-veg_Eidsvåg Nordgående rampe og Eidsvågveien, BT5-DS3-f-veg_Eidsvåg Nordgående rampe og Eidsvågveien SKRAVUR, BT5-DS3-f-veg_E39 skravur, BT5-DS3-f-veg_Ramper i tunnel Eidsvåg - SKRAVUR, BT5-DS3_Oppmerking, BT5-DS3 - Senterlinje, BT5-DS3-f-veg_Eidsvåg Luftesjakt SKRAVUR, BT5-DS3-f-veg_2D, BT5-DS2-f-veg-02_nord_2d_lengdeprofiler, BT5-DS2-f-veg-02_nord_2d_skravur, BT5-DS2-f-bru_K218-2D dwg, BT5-DS2-f-bru_K216-2D dwg, BT5-DS2-lark_NHH, BT5-DS2-f-regplan-vn2_bygg som inves, BT5-DS2-f-bru_K221-2D dwg, BT5-DS2-f-bru_K222-2D dwg, BT5-DS2-f-bru_K219-2D dwg, BT5-DS2-f-bru_K217-2D dwg, BT5-DS2-f-bru_K212-2D dwg, BT5-DS2-f-bru_K211-2D dwg, BT5-DS2-f-bru_K210-2D dwg, BT5-DS2-f-bru_K214-2D dwg, BT5-DS2-f-bru_K213-2D dwg, BT5-DS2-f-bru_K209-2D dwg, BT5-DS2-f-bru_K208-2D dwg, BT5-DS2-f-bru_K207-2D dwg, BT5-DS2-f-bru_K206-2D dwg, BT5-DS2-f-bru_K205-2D dwg, BT5-DS2-f-bru_K204-2D dwg, BT5-DS2-f-bru_K201-2D dwg, BT5-DS2-f-bru_K224-2D dwg, BT5-DS2-f-bru_2D, BT5-DS2_f-bane_Profilering-16-andre-lag, BT5-DS2-f-veg-01_syd_2d, BT5-DS2-f-bane_2D, BT5-DS2-Rammer, BT5-Lokaliseringsfigur, BT5-f-veg-tegnforklaring, BT5-DS2-f-veg-02_nord_2d_cl, DS2_f-bane_Gjeldende trase, BT5-DS2-f-veg-02_nord_2d, DS2_kart, DS2_bygninger_grunnflateluk, DS2_eiendomsgrense1, DS2_5m_koter, BT5-DS2-gul-eks-01_2D, Hkart



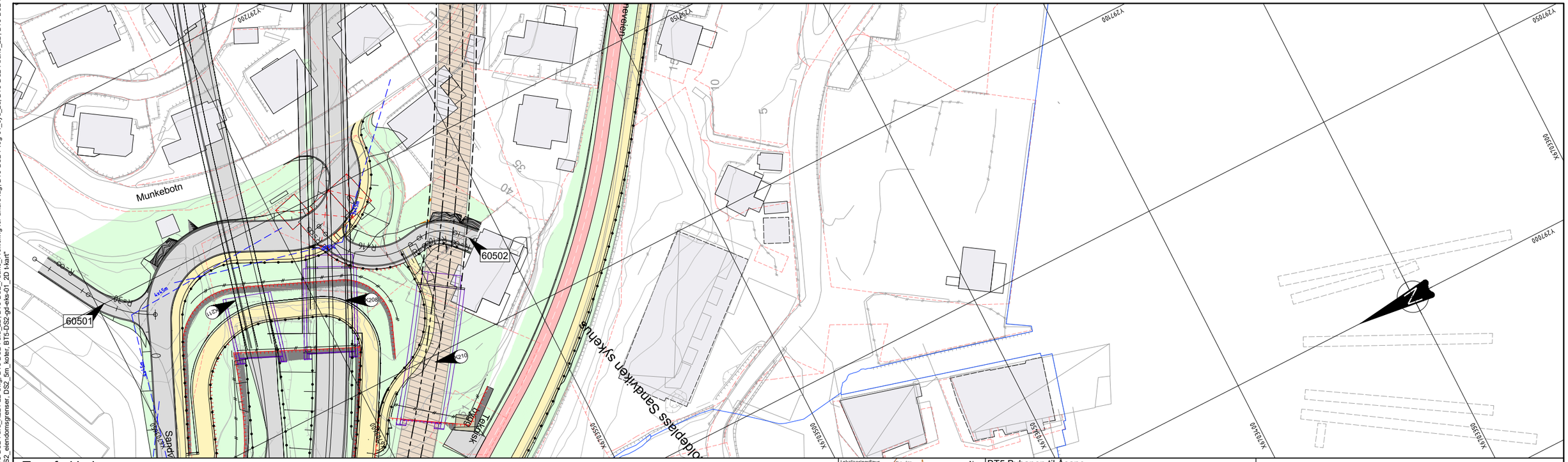

BT5 Bybanen til Åsane

DS2, Sandviksleitet avkjørsel

Plan og profil, vegmodell 60502, pr. 2,5 - 44,5
Plan, 60501

Revisjon	Revisjon gjelder	Utarb	Kontr	Godkjent	Rev. dato
01	Teknisk forprosjekt	NorBoy	LiE	IOV	2022-09-15

BERGEN KOMMUNE

Miljøløftet

Leverandør Norconsult

Målestokk	Tegningsnummer/dokumentkode	Plan id	Rev.
1:500/1:100	BT5-D-20604	65810000	01

"V:\5187\6\51876\19\BIM\Veg\DS2\Arkfil\DS2_LAY_D_02_nord.dwg - NorBoy - Plottet: 2022-08-31, 09:18:47 - LAYOUT = BT5-D-20604 - XREF = BT5-DS3-f-veg_Katastrofeåpning, BT5-DS3-f-veg_Rundkjøringer Eidsvåg SKRAVUR, BT5-DS3-f-veg_Eidsvåg Luftesjakt SKRAVUR, BT5-DS3-f-veg_Ervikveien skravur, BT5-DS3-f-veg_Ervikveien, BT5-DS3-f-veg_Eidsvåg Nordgående rampe og Eidsvågveien, BT5-DS3-f-veg_Eidsvåg Gangforbindelser, BT5-DS3-f-veg_E39, BT5-DS3-f-veg_2D, BT5-DS2-f-veg-02_nord_2d_lengdeprofiler, BT5-DS2-f-veg-02_nord_2d_skravur, BT5-DS2-f-bru_K216-2D dwg, BT5-DS2-f-bru_K218-2D dwg, BT5-DS2-f-bru_K210-2D dwg, BT5-DS2-f-bru_K202-2D dwg, BT5-DS2-f-veg-01_syd_2d_skravur, BT5-DS2-f-bane_2D, BT5-DS3-f-veg_Tyriveien gangveg, BT5-DS3-f-veg_Tyriveien gangveg SKRAVUR, BT5-DS3-f-veg_Rundkjøringer Eidsvåg Luftesjakt SKRAVUR, BT5-DS3-f-veg_Eidsvåg Gangforbindelser SKRAVUR, BT5-DS3-f-veg_Ervikveien skravur, BT5-DS3-f-veg_Eidsvåg, BT5-DS3-f-veg_Eidsvåg Nordgående rampe og Eidsvågveien, BT5-DS3-f-veg_Eidsvåg Gangforbindelser, BT5-DS3-f-veg_E39 skravur, BT5-DS3-f-veg_Ramper I tunnel Eidsvåg - SKRAVUR, BT5-DS3_Oppmerking, BT5-DS3 - Senterlinje, BT5-DS3-f-veg_Eidsvåg Nordgående rampe og Eidsvågveien SKRAVUR, BT5-DS3-f-veg_Hovedsykkelrute SKRAVUR, BT5-DS3-f-veg_Eidsvågtunellen SKRAVUR, BT5-DS3_A_Mutlinjer og rekkverk, BT5-DS3-f-veg_Hovedsykkelrute, BT5-DS3-f-veg_Ervikveien, BT5-DS3-f-veg_Eidsvåg Gangforbindelser, BT5-DS3-f-veg_Eidsvåg Luftesjakt, BT5-DS3-f-veg_Rundkjøringer Eidsvåg, BT5-DS3-f-veg_Ramper I tunnel Eidsvåg, BT5-DS3-f-veg_Nødutgang banetunnel, BT5-DS3-f-veg_Eidsvåg Gangforbindelser SKRAVUR, BT5-DS3-A_Siktlinjer, BT5-DS3-f-veg_Eidsvåg Luftesjakt SKRAVUR, BT5-DS3-f-veg_Hovedsykkelrute SKRAVUR, BT5-DS3-f-veg_E39 skravur, BT5-DS2-f-bru_K228-2D dwg, BT5-DS2-f-bru_K227-2D dwg, BT5-DS2-f-bru_K217-2D dwg, BT5-DS2-f-bru_K221-2D dwg, BT5-DS2-f-bru_K220-2D dwg, BT5-DS2-f-bru_K213-2D dwg, BT5-DS2-f-bru_K214-2D dwg, BT5-DS2-f-bru_K212-2D dwg, BT5-DS2-f-bru_K211-2D dwg, BT5-DS2-f-bru_K215-2D dwg, BT5-DS2-f-bru_K209-2D dwg, BT5-DS2-f-bru_K206-2D dwg, BT5-DS2-f-bru_K207-2D dwg, BT5-DS2-f-bru_K205-2D dwg, BT5-DS2-f-bru_K204-2D dwg, BT5-DS2-f-bru_K201-2D dwg, BT5-DS2-f-bru_K224-2D dwg, BT5-DS2-f-bru_2D, BT5-DS2_f-bane_Profilering-04-andre-lag, BT5-DS2-f-veg-01_syd_2d, BT5-DS2-f-bane_2D, BT5-DS2-Rammer, BT5-Lokaliseringsfigur, BT5-f-veg-legnfortkaring, BT5-DS2-f-veg-02_nord_2d_cl, DS2_f-bane_Gjeldende trase, BT5-DS2-f-veg-02_nord_2d, DS2_kart, DS2_bygninger_grunnflateak, DS2_eiendomsgrenser, DS2_fm_koter, BT5-DS2-gd-eks-01_2D.\kart"

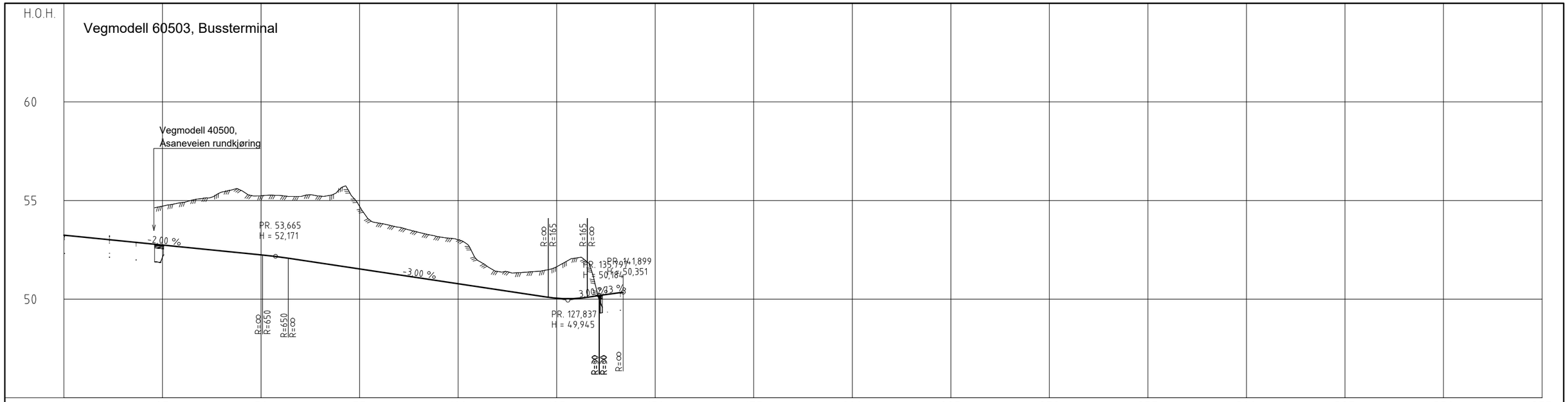

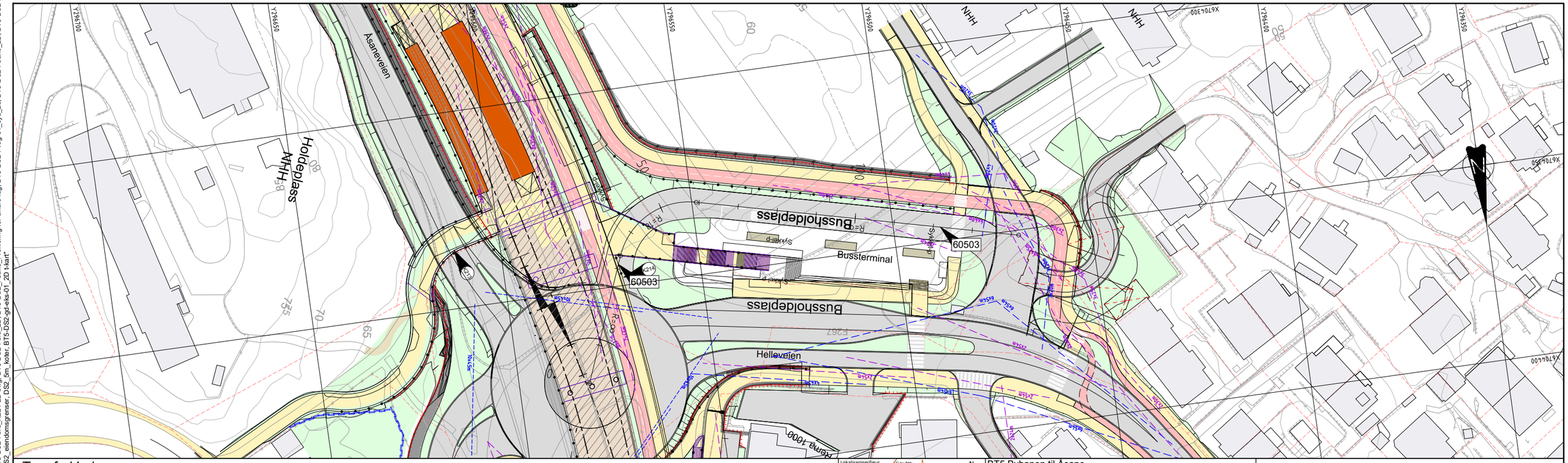

Tegnforklaring

- Bybane
- Bybane- og bussplattform
- Kjøreveg
- Gangveg/ gang- og sykkelveg
- Sykkelveg/ sykkelfelt
- Annet vegareal/ grøntareal
- Fjell
- Leskur
- Trafikkøy
- Mur
- 10000 Henvisning vegmodell
- 200 Henvisning konstruksjon
- Mur
- Rekkverk
- Konstruksjon
- Eksisterende VA-kulvert
- Fredet bygg
- Frisikt mellom kjøretøy
- Frisikt myke trafikanter
- Støyskjerm
- Bom
- Stengt avkjørsel
- Tunnel
- Eksisterende tunnel
- Eiendomsgrense
- 250 Profilering bane

Lokaliseringsfigur

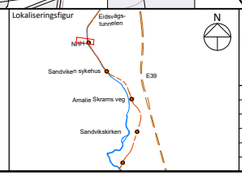

N

BT5 Bybanen til Åsane

DS2, Bussterminal

Plan og profil, vegmodell 60503, pr. 23 - 136,5

Revisjon	Revisjon gjelder	Utarb	Kontr	Godkjent	Rev. dato
01	Teknisk forprosjekt	NorBoy	LiE	IOV	2022-09-15

BERGEN KOMMUNE

Miljøløftet

Leverandør Norconsult

oslofjordvisk AV

Målestokk	Tegningsnummer/dokumentkode	Plan id	Rev.
1:500/1:100	BT5-D-20605	65810000	01

"V:\5187\6\5187619\BIM\Veg\DS2\Arkfil\DS2_LAY_D_02_nord.dwg - NorBoy - Plottet: 2022-09-02, 15:36:20 - LAYOUT = BT5-D-20605 - XREF = BT5-DS3-f-veg_Katastrofeåpning, BT5-DS2-f-veg-01_syd_2d_skravur, BT5-DS3-f-veg_Tyrriveien gangveg, BT5-DS3-f-veg_Tyrriveien gangveg SKRAVUR, BT5-DS3-f-veg_Rundkjøringer Eidsvåg SKRAVUR, BT5-DS3-f-veg_Eidsvåg Gangforbindelser SKRAVUR, BT5-DS3-f-veg_Eidsvåg Luftesjakt SKRAVUR, BT5-DS3-f-veg_Ervikveien skravur, BT5-DS3-f-veg_Eidsvåg, BT5-DS3-f-veg_Eidsvåg Nordgående rampe og Eidsvågveien, BT5-DS3-f-veg_Eidsvågtunellen, BT5-DS3_A_Siktlinjer, BT5-DS3-f-veg_Eidsvåg SKRAVUR, BT5-DS3-f-veg_Hovedsykkelrute SKRAVUR, BT5-DS3-f-veg_Eidsvåg Nordgående rampe og Eidsvågveien SKRAVUR, BT5-DS3-f-veg_E39 skravur, BT5-DS3-f-veg_Ramper i tunnel Eidsvåg - SKRAVUR, BT5-DS3_Oppmerking, BT5-DS3 - Senterlinje, BT5-DS3-f-veg_Eidsvåg Luftesjakt SKRAVUR, BT5-DS3-f-veg_E39, BT5-DS3-f-veg_2D, BT5-DS2-f-veg-02_nord_2d_lengdeprofiler, BT5-DS2-f-veg-02_nord_2d_skravur, BT5-DS2-f-bru_K216-2D dwg, BT5-DS2-f-bru_K221-2D dwg, BT5-DS2-f-bru_K220-2D dwg, BT5-DS2-f-bru_K219-2D dwg, BT5-DS2-f-bru_K218-2D dwg, BT5-DS2-f-bru_K217-2D dwg, BT5-DS2-f-veg-02_nord_2d_Nødutgang banetunnel, BT5-DS3-f-veg_Eidsvågtunellen SKRAVUR, BT5-DS3_Oppmerking, BT5-DS3 - Senterlinje, BT5-DS2-f-bru_K214-2D dwg, BT5-DS2-f-bru_K215-2D dwg, BT5-DS2-f-bru_K212-2D dwg, BT5-DS2-f-bru_K213-2D dwg, BT5-DS2-f-bru_K211-2D dwg, BT5-DS2-f-bru_K210-2D dwg, BT5-DS2-f-bru_K209-2D dwg, BT5-DS2-f-bru_K208-2D dwg, BT5-DS2-f-bru_K207-2D dwg, BT5-DS2-f-bru_K206-2D dwg, BT5-DS2-f-bru_K205-2D dwg, BT5-DS2-f-bru_K204-2D dwg, BT5-DS2-f-bru_K201-2D dwg, BT5-DS2-f-bru_K224-2D dwg, BT5-DS2-f-bru_2D, BT5-DS2_f-bane_Profilering-for-andre-tåg, BT5-DS2-f-veg-01_syd_2d, BT5-DS2-f-bane_2D, BT5-DS2-Rammer, BT5-Lokaliseringsfigur, BT5-f-veg-legnfortkaning, BT5-DS2-f-veg-02_nord_2d_cl, DS2_f-baner_Gjeldende trase, BT5-DS2-f-veg-02_nord_2d, DS2_kart, DS2_bygninger_grunnflatetak, DS2_eiendomsgrense, DS2_om_koter, BT5-DS2-gul-eks-01_2D, Ikart"

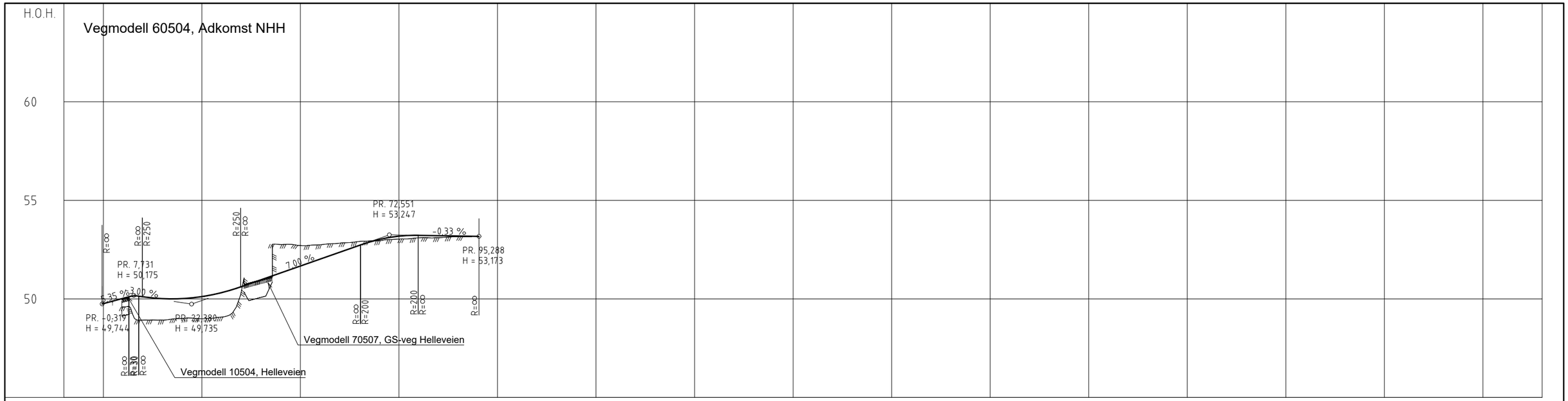

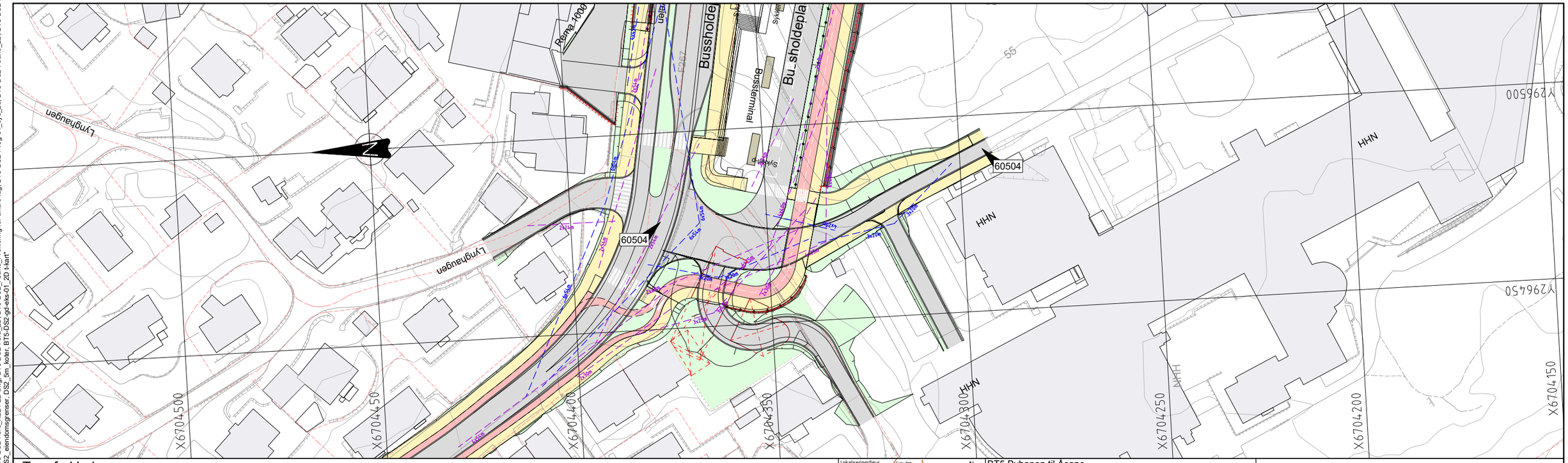

Tegnforklaring

- Bybane
- Bybane- og bussplattform
- Kjøreveg
- Gangveg/ gang- og sykkelveg
- Sykkelveg/ sykkelfelt
- Annet vegareal/ grøntareal
- Fjell
- Leskur
- Trafikkøy
- Mur
- 10000 Henvisning vegmodell
- 200 Henvisning konstruksjon
- Mur
- Rekkverk
- Konstruksjon
- Eksisterende VA-kulvert
- Fredet bygg
- Frisikt mellom kjøretøy
- Frisikt myke trafikanter
- Støyskjerm
- Bom
- Stengt avkjørsel
- Tunnel
- Eksisterende tunnel
- Eiendomsgrense
- 250 Profilering bane

Lokaliseringsfigur

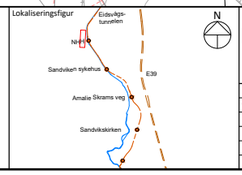

BT5 Bybanen til Åsane

DS2, Adkomst NHH

Plan og profil, vegmodell 60504, pr. 3,5 - 95,5

Revisjon	Revisjon gjelder	Utarb	Kontr	Godkjent	Rev. dato
01	Teknisk forprosjekt	NorBoy	LiE	IOV	2022-09-15

BERGEN KOMMUNE

Miljøløftet

Leverandør: Norconsult, Asplan Viak

Målestokk	Tegningsnummer/dokumentkode	Plan id	Rev.
1:500/1:100	BT5-D-20606	65810000	01

"V:\5187\6\5187619\BIM\Veg\DS2\Arkfil\DS2_LAY_D_02_nord.dwg - NorBoy - Plottet: 2022-06-21, 16:05:33 - LAYOUT = BT5-D-20606 - XREF = BT5-DS3-f-veg_Katastrofeåpning, BT5-DS2-f-veg-01_syd_2d_skravur, BT5-DS2-f-bane_2D, BT5-DS3-f-veg_Tyriveien gangveg, BT5-DS3-f-veg_Tyriveien gangveg SKRAVUR, BT5-DS3-f-veg_Rundkjøringer Eidsvåg SKRAVUR, BT5-DS3-f-veg_Eidsvåg Gangforbindelser SKRAVUR, BT5-DS3_A_Murlinjer og rekkverk, BT5-DS3-f-veg_Hovedsykkelrute, BT5-DS3-f-veg_Eidsvåg Luftesjakt SKRAVUR, BT5-DS3-f-veg_Ervikveien skravur, BT5-DS3-f-veg_Ervikveien, BT5-DS3-f-veg_Eidsvåg Nordgående rampe og Eidsvågveien, BT5-DS3-f-veg_Eidsvåg Nordgående rampe og Eidsvågveien SKRAVUR, BT5-DS3-f-veg_E39 skravur, BT5-DS3-f-veg_Ramper I tunnel Eidsvåg - SKRAVUR, BT5-DS3_Oppmerking, BT5-DS3 - Senterlinje, BT5-DS3_A_Siktlinjer, BT5-DS3-f-veg_Eidsvåg SKRAVUR, BT5-DS3-f-veg_Hovedsykkelrute SKRAVUR, BT5-DS3-f-veg_Eidsvågtunellen SKRAVUR, BT5-DS3-f-veg_Eidsvåg Gangforbindelser, BT5-DS3-f-veg_Eidsvåg Luftesjakt, BT5-DS3-f-veg_Rundkjøringer Eidsvåg, BT5-DS3-f-veg_Ramper I tunnel Eidsvåg, BT5-DS3-f-veg_Nødutgang banetunnel, BT5-DS3-f-veg_Eidsvåg Gangforbindelser, BT5-DS2-f-bru_K277-2D dwg, BT5-DS2-f-bru_K217-2D dwg, BT5-DS2-f-bru_K218-2D dwg, BT5-DS2-f-bru_K216-2D dwg, BT5-DS2-f-bru_K215-2D dwg, BT5-DS2-f-bru_K214-2D dwg, BT5-DS2-f-bru_K213-2D dwg, BT5-DS2-f-bru_K212-2D dwg, BT5-DS2-f-bru_K211-2D dwg, BT5-DS2-f-bru_K210-2D dwg, BT5-DS2-f-bru_K209-2D dwg, BT5-DS2-f-bru_K208-2D dwg, BT5-DS2-f-bru_K207-2D dwg, BT5-DS2-f-bru_K206-2D dwg, BT5-DS2-f-bru_K205-2D dwg, BT5-DS2-f-bru_K204-2D dwg, BT5-DS2-f-bru_K201-2D dwg, BT5-DS2-f-bru_K224-2D dwg, BT5-DS2-f-bru_2D, BT5-DS2_f-bane_Profilering-for-andre-tiltak, BT5-DS2-f-veg-01_syd_2d, BT5-DS2-f-veg-02_nord_2d, DS2_kart, DS2_bygningen_grunnflateluk, DS2_eiendomsgrenser, DS2_fm_koter, BT5-DS2-gul-eks-01_2D, Kart"

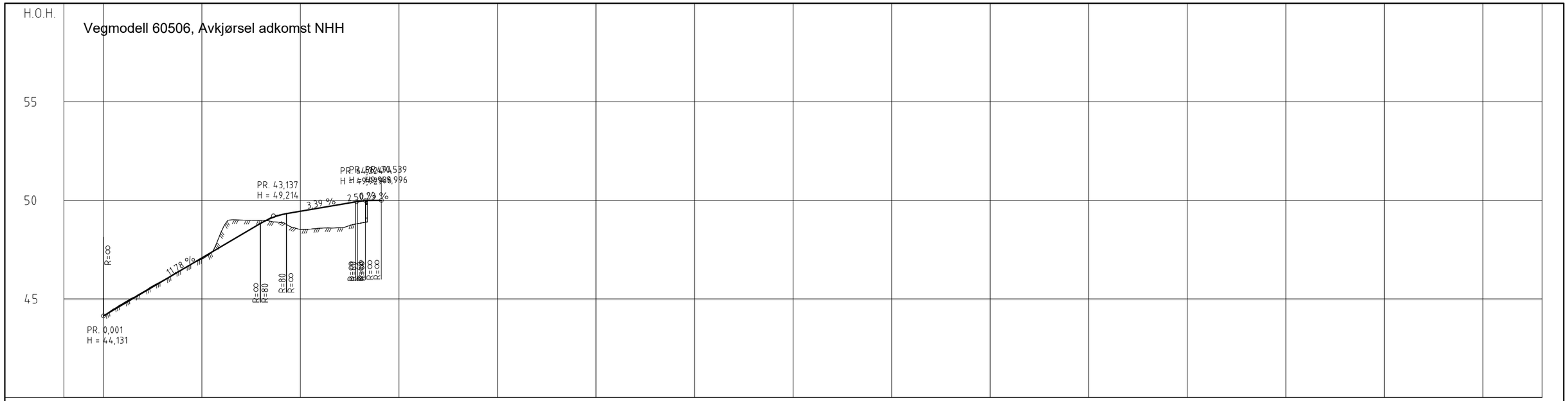

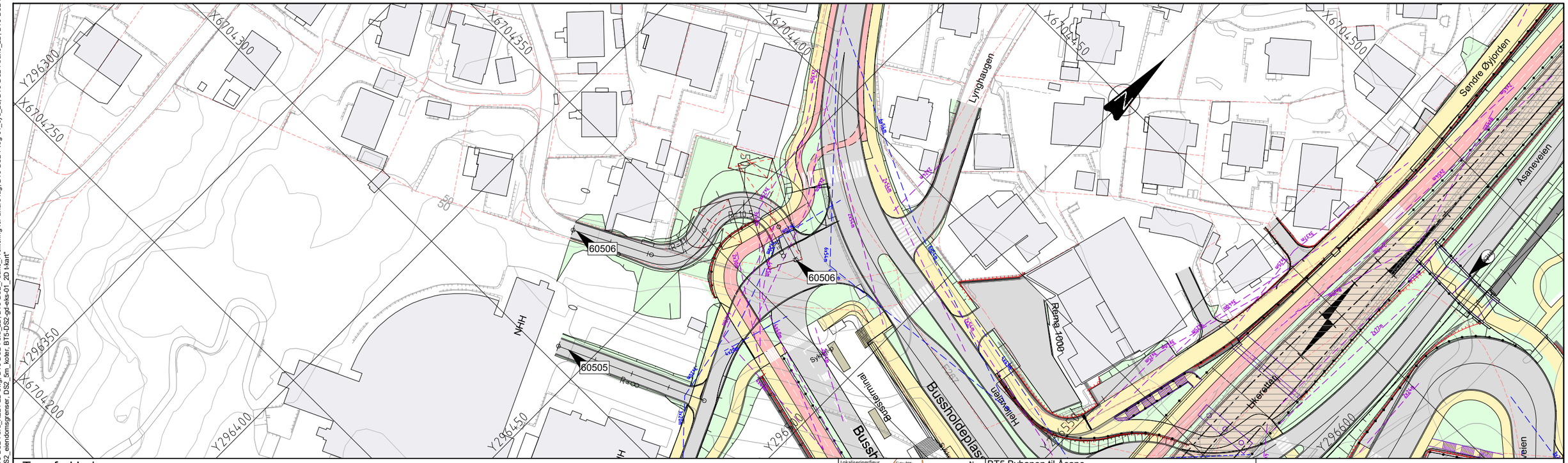

Tegnforklaring

- Bybane
- Bybane- og bussplattform
- Kjøreveg
- Gangveg/ gang- og sykkelveg
- Sykkelveg/ sykkelfelt
- Annet vegareal/ grøntareal
- Fjell
- Leskur
- Trafikkøy
- Mur
- 10000 Henvisning vegmodell
- 200 Henvisning konstruksjon
- Mur
- Rekkverk
- Konstruksjon
- Eksisterende VA-kulvert
- Fredet bygg
- Frisikt mellom kjøretøy
- Frisikt myke trafikanter
- Støyskjerm
- Bom
- Stengt avkjørsel
- Tunnel
- Eksisterende tunnel
- Eiendomsgrense
- 250 Profilering bane

Lokaliseringsfigur

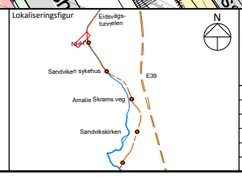

BT5 Bybanen til Åsane

DS2, Avkjørsel NHH

Plan og profil, vegmodell 60506, pr. 0 - 67,5
Plan, 60505

Revisjon	Revisjon gjelder	Utarb	Kontr	Godkjent	Rev. dato
01	Teknisk forprosjekt	NorBoy	LiE	IOV	2022-09-15

BERGEN KOMMUNE

Miljøløftet

Leverandør Norconsult

oslofjordvisk AV

Målestokk	Tegningsnummer/dokumentkode	Plan id	Rev.
1:500/1:100	BT5-D-20607	65810000	01

"V:\5187\76\5187619\BIM\Veg\DS2\Arkfil\DS2_LAY_D_02_nord.dwg - NorBoy - Plottet: 2022-09-02, 15:39:21 - LAYOUT = BT5-D-20607 - XREF = BT5-DS3-f-veg_Katastrofeåpning, BT5-DS2-f-veg-01_syd_2d_skravur, BT5-DS3-f-veg_Tyriveien gangveg, BT5-DS3-f-veg_Tyriveien gangveg SKRAVUR, BT5-DS3-f-veg_Rundkjøringer Eidsvåg SKRAVUR, BT5-DS3-f-veg_Eidsvåg Gangforbindelser SKRAVUR, BT5-DS3_A_Murlinjer og rekkverk, BT5-DS3-f-veg_Hovedsykkelrute, BT5-DS3-f-veg_Eidsvåg Luftesjakt SKRAVUR, BT5-DS3-f-veg_Eidsvåg Luftesjakt, BT5-DS3-f-veg_E39, BT5-DS3-f-veg_Ervikveien skravur, BT5-DS3-f-veg_Ervikveien, BT5-DS3-f-veg_Eidsvåg Nordgående rampe og Eidsvågveien SKRAVUR, BT5-DS3-f-veg_Eidsvåg Nordgående rampe og Eidsvågveien SKRAVUR, BT5-DS3-f-veg_E39 skravur, BT5-DS3-f-veg_Ramper I tunnel Eidsvåg - SKRAVUR, BT5-DS3_Oppmerking, BT5-DS3 - Senterlinje, BT5-DS3-f-veg_Eidsvåg Luftesjakt SKRAVUR, BT5-DS3_A_Siktlinjer, BT5-DS3-f-veg_Eidsvåg SKRAVUR, BT5-DS3-f-veg_Hovedsykkelrute SKRAVUR, BT5-DS3-f-veg_Eidsvågtunellen SKRAVUR, BT5-DS3-f-veg_Eidsvåg Gangforbindelser, BT5-DS3-f-veg_Eidsvåg Luftesjakt, BT5-DS3-f-veg_Rundkjøringer Eidsvåg, BT5-DS3-f-veg_Ramper I tunnel Eidsvåg, BT5-DS3-f-veg_Nødutgang banetunnel, BT5-DS3-f-veg_Eidsvåg Gangforbindelser, BT5-DS2-f-veg_Eidsvåg Luftesjakt, BT5-DS2-f-veg_2D, BT5-DS2-f-veg-02_nord_2d_lengdeprofiler, BT5-DS2-f-veg_Nødutgang banetunnel, BT5-DS2-f-veg_2D, BT5-DS2-f-bru_K211-2D dwg, BT5-DS2-f-bru_K212-2D dwg, BT5-DS2-f-bru_K213-2D dwg, BT5-DS2-f-bru_K214-2D dwg, BT5-DS2-f-bru_K215-2D dwg, BT5-DS2-f-bru_K216-2D dwg, BT5-DS2-f-bru_K217-2D dwg, BT5-DS2-f-bru_K218-2D dwg, BT5-DS2-f-bru_K219-2D dwg, BT5-DS2-f-bru_K220-2D dwg, BT5-DS2-f-bru_K221-2D dwg, BT5-DS2-f-bru_K224-2D dwg, BT5-DS2-f-bru_K205-2D dwg, BT5-DS2-f-bru_K206-2D dwg, BT5-DS2-f-bru_K207-2D dwg, BT5-DS2-f-bru_K208-2D dwg, BT5-DS2-f-bru_K209-2D dwg, BT5-DS2-f-bru_K210-2D dwg, BT5-DS2-f-bru_K204-2D dwg, BT5-DS2-f-bru_K201-2D dwg, BT5-DS2-f-veg-01_syd_2d, BT5-DS2-f-baane_2D, BT5-DS2-Rammer, BT5-Lokaliseringsfigur, BT5-f-veg-legnfortkaning, BT5-DS2-f-veg-02_nord_2d_cl, DS2_f-bane_Gjeldende trase, BT5-DS2-f-veg-02_nord_2d, DS2_kart, DS2_bygninger_grunnflateluk, DS2_eiendomsgrenser, DS2_om_koter, BT5-DS2-gd-eks-01_2D.dwg, kart"

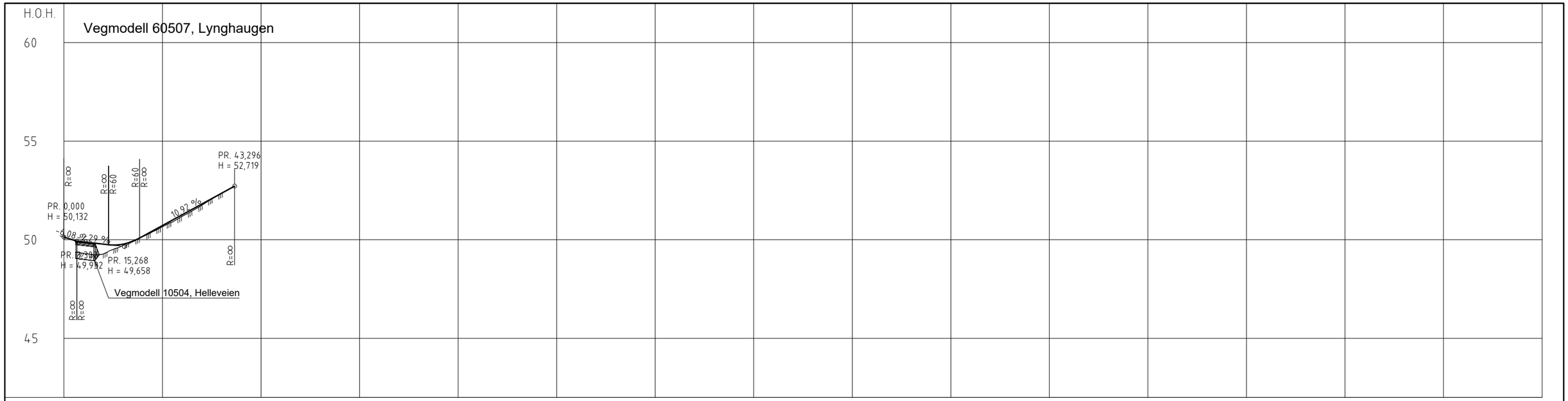

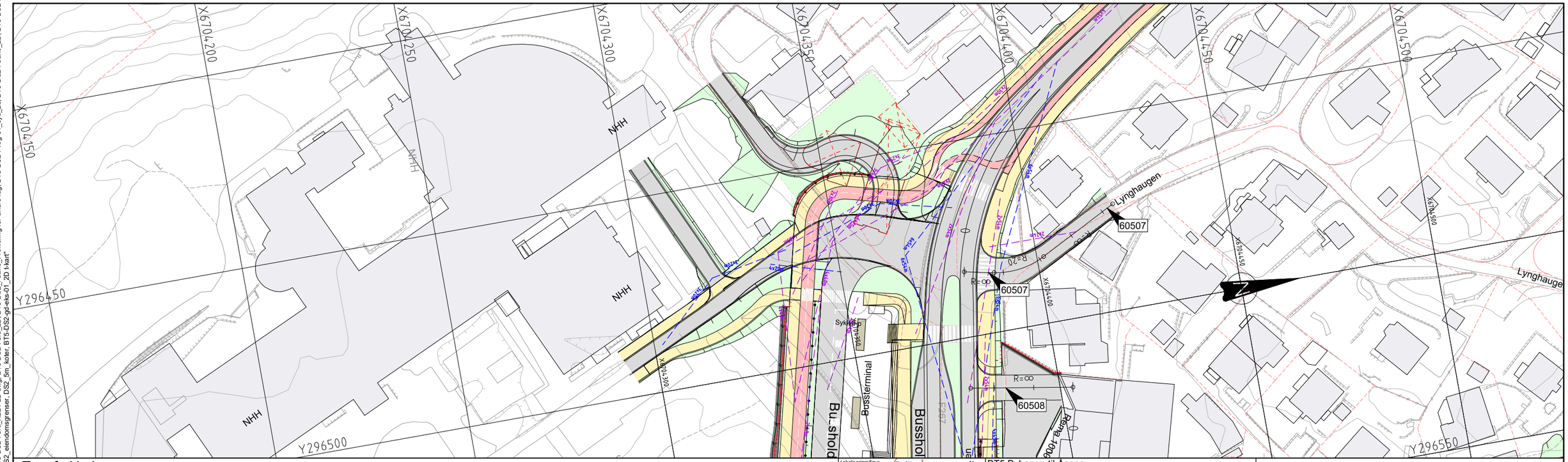

Tegnforklaring

- Bybane
- Bybane- og bussplattform
- Kjøreveg
- Gangveg/ gang- og sykkelveg
- Sykkelveg/ sykkelfelt
- Annet vegareal/ grøntareal
- Fjell
- Leskur
- Trafikkøy
- Mur
- 10000 Henvisning vegmodell
- 200 Henvisning konstruksjon
- Mur
- Rekkverk
- Konstruksjon
- Eksisterende VA-kulvert
- Fredet bygg
- Frisikt mellom kjøretøy
- Frisikt myke trafikanter
- Støyskjerm
- Bom
- Stengt avkjørsel
- Tunnel
- Eksisterende tunnel
- Eiendomsgrense
- 250 Profilering bane

Lokaliseringsfigur

BT5 Bybanen til Åsane

DS2, Lynghaugen

Plan og profil, vegmodell 60507, pr. 3 - 43,5

Plan, 60508

Revisjon	Revisjon gjelder	Utarb	Kontr	Godkjent	Rev. dato
01	Teknisk forprosjekt	NorBoy	LiE	IOV	2022-09-15

BERGEN KOMMUNE

Miljøløftet

Leverandør Norconsult

oslofjordvisk AV

Målestokk	Tegningsnummer/dokumentkode	Plan id	Rev.
1:500/1:100	BT5-D-20608	65810000	01

"V:\5187\76\51876191\BIM\Veg\DS2\Arkfil\DS2_LAY_D_02_nord.dwg - NorBoy - Plottet: 2022-06-21, 16:07:49 - LAYOUT = BT5-D-20608 - XREF = BT5-DS3-f-veg_Katastrofeåpning, BT5-DS2-f-veg-01_syd_2d_skravur, BT5-DS2-f-bane_2D, BT5-DS3-f-veg_Tyrriveien gangveg, BT5-DS3-f-veg_Tyrriveien gangveg SKRAVUR, BT5-DS3-f-veg_Rundkjøringer Eidsvåg SKRAVUR, BT5-DS3-f-veg_Eidsvåg Gangforbindelser SKRAVUR, BT5-DS3-f-veg_Eidsvåg Luftesjakt SKRAVUR, BT5-DS3-f-veg_Ervikveien skravur, BT5-DS3-f-veg_Ervikveien, BT5-DS3-f-veg_Eidsvåg Nordgående rampe og Eidsvågveien, BT5-DS3-f-veg_Eidsvåg Nordgående rampe og Eidsvågveien SKRAVUR, BT5-DS3-f-veg_E39 skravur, BT5-DS3-f-veg_Ramper I tunnel Eidsvåg - SKRAVUR, BT5-DS3_Oppmerking, BT5-DS3 - Senterlinje, BT5-DS3-A_Siktlinjer, BT5-DS3-f-veg_Eidsvåg SKRAVUR, BT5-DS3-f-veg_Hovedsykkelrute SKRAVUR, BT5-DS3-f-veg_Hovedsykkelrute, BT5-DS3-f-veg_Eidsvågtunellen SKRAVUR, BT5-DS3-f-veg_Eidsvågtunellen, BT5-DS3-f-veg_Eidsvåg Luftesjakt, BT5-DS3-f-veg_Eidsvåg Gangforbindelser, BT5-DS3-f-veg_E39, BT5-DS3-f-veg_2D, BT5-DS2-f-veg-02_nord_2d_lengdeprofiler, BT5-DS2-f-veg-02_nord_2d_skravur, BT5-DS2-f-bru_K216-2D dwg, BT5-DS2-f-bru_K218-2D dwg, BT5-DS2-f-bru_K219-2D dwg, BT5-DS2-f-bru_K277-2D dwg, BT5-DS2-f-bru_K217-2D dwg, BT5-DS2-f-bru_K220-2D dwg, BT5-DS2-f-bru_K221-2D dwg, BT5-DS2-f-bru_K228-2D dwg, BT5-DS2-f-bru_K213-2D dwg, BT5-DS2-f-bru_K212-2D dwg, BT5-DS2-f-bru_K211-2D dwg, BT5-DS2-f-bru_K210-2D dwg, BT5-DS2-f-bru_K202-2D dwg, BT5-DS2-f-bru_K214-2D dwg, BT5-DS2-f-bru_K206-2D dwg, BT5-DS2-f-bru_K205-2D dwg, BT5-DS2-f-bru_K204-2D dwg, BT5-DS2-f-bru_K201-2D dwg, BT5-DS2-f-bru_K224-2D dwg, BT5-DS2-f-bru_2D, BT5-DS2_f-bane_Prøveinnsig-for-andre-tog, BT5-DS2-f-veg-01_syd_2d, BT5-DS2-f-bane_2D, BT5-DS2-Rammer, BT5-Lokaliseringsfigur, BT5-f-veg-legnforklaring, BT5-DS2-f-veg-02_nord_2d_cl, DS2_f-bane_Gjeldende trase, BT5-DS2-f-veg-02_nord_2d, DS2_kart, DS2_bygninger_grunnflateak, DS2_eiendomsgrenser, DS2_om_koter, BT5-DS2-gul-eks-01_2D, Kart"

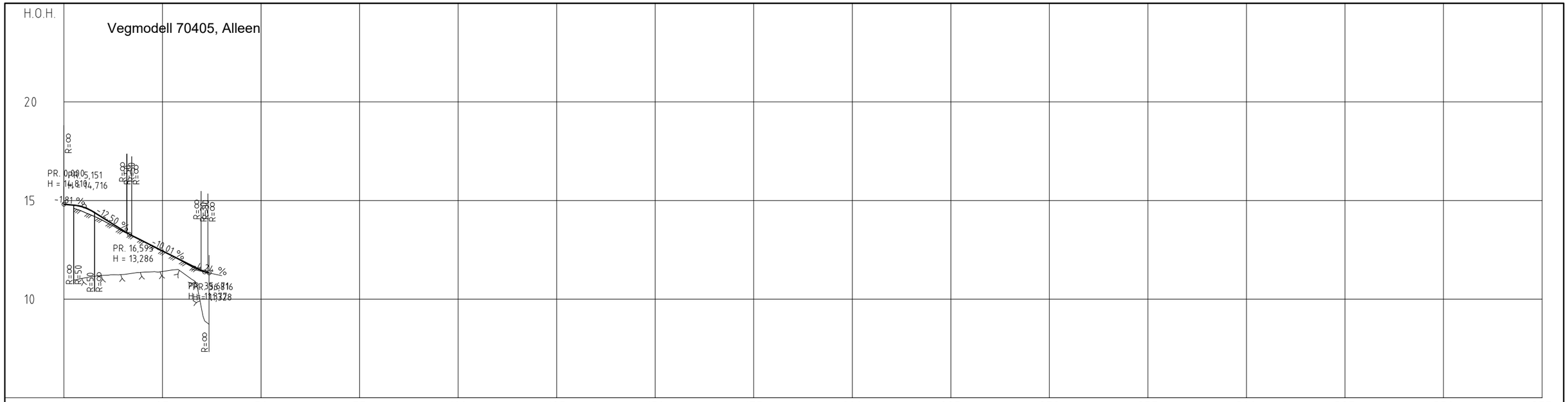

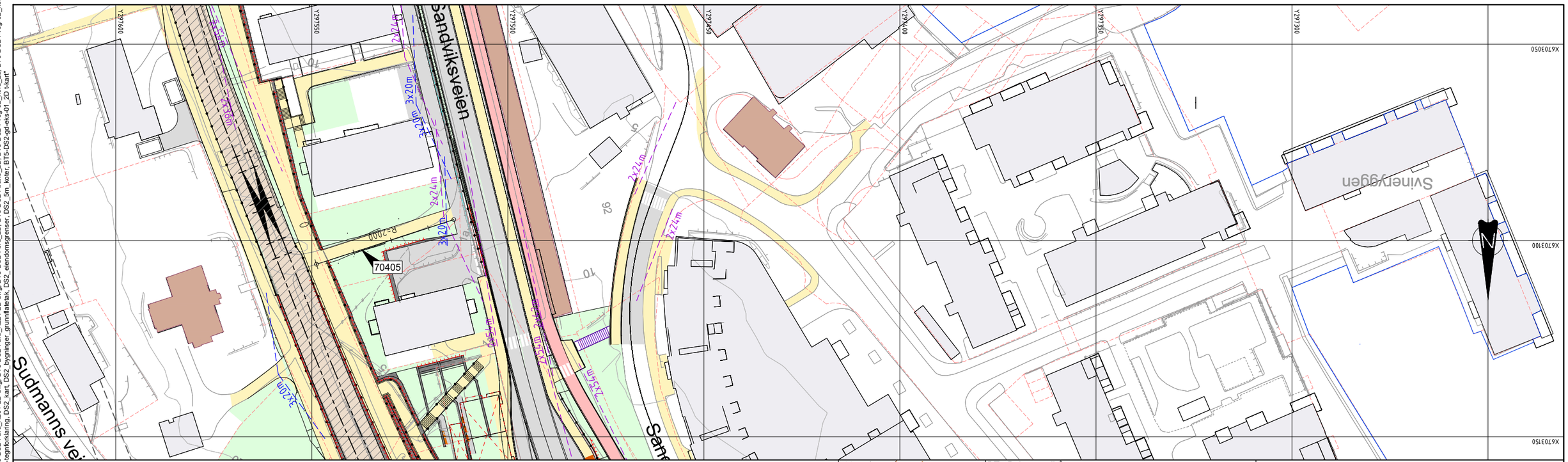

Tegnforklaring

- Bybane
- Bybane- og bussplattform
- Kjøreveg
- Gangveg/ gang- og sykkelveg
- Sykkelveg/ sykkelfelt
- Annet vegareal/ grøntareal
- Fjell
- Leskur
- Trafikkøy
- Mur
- 10000 Henvisning vegmodell
- <200 Henvisning konstruksjon
- Mur
- Rekkverk
- Konstruksjon
- Eksisterende VA-kulvert
- Fredet bygg
- Frisikt mellom kjøretøy
- Frisikt myke trafikanter
- Støyskjerm
- Gjerde
- Stengt avkjørsel
- Tunnel
- Eksisterende tunnel
- Eiendomsgrense
- 250 Profilering bane

Lokaliseringsfigur

N

BT5 Bybanen til Åsane

DS2, Alleen ved Amalie Skrams vei

Plan og profil, vegmodell 70405, pr. 2 - 37

Revisjon	Revisjon gjelder	Utarb	Kontr	Godkjent	Rev. dato
01	Teknisk forprosjekt	VeHus	LiE	IOV	2202-09-15

BERGEN KOMMUNE

Miljøløftet

Leverandør Norconsult

asplan viak

Målestokk	Tegningsnummer/dokumentkode	Plan id	Rev.
1:500/1:100	BT5-D-20701	65810000	01

"V:\518\765\18765\19\BIM\Veg\DS2\Arkfil\DS2_LAY_D_01_syd.dwg - NorBoy - Plotter: 2022-08-30, 15:00:25 - LAYOUT = BT5-D-20701 - XREF = BT5-DS2-f-regplan-vn2_bygg som rives, BT5-DS2-tark_ASV, DSF_f-veg_DSF Skravur, BT5-DS2-f-bru_K228-2D dwg, BT5-DS2-f-bru_K217-2D dwg, BT5-DS2-f-bru_K227-2D dwg, BT5-DS2-f-bru_K202-2D dwg, BT5-DS2_f-bane_Profilering-for-andre-feg, BT5-DSG-g-io_kulturminner, BT5-DSF-f-veg_2D, BT5-DS2-f-bru_K223-2D dwg, BT5-DS2-f-bru_K220-2D dwg, BT5-DS2-f-bru_K219-2D dwg, BT5-DS2-f-bru_K216-2D dwg, BT5-DS2-f-bru_K214-2D dwg, BT5-DS2-f-bru_K215-2D dwg, BT5-DS2-f-bru_K213-2D dwg, BT5-DS2-f-bru_K212-2D dwg, BT5-DS2-f-bru_K211-2D dwg, BT5-DS2-f-bru_K210-2D dwg, BT5-DS2-f-bru_K209-2D dwg, BT5-DS2-f-bru_K208-2D dwg, BT5-DS2-f-bru_K207-2D dwg, BT5-DS2-f-bru_K206-2D dwg, BT5-DS2-f-bru_K205-2D dwg, BT5-DS2-f-bru_K204-2D dwg, BT5-DS2-f-bru_K201-2D dwg, BT5-DS2-f-bru_K224-2D dwg, BT5-DS2-f-bru_K208-2D dwg, BT5-DS2-f-bru_K206-2D dwg, BT5-DS2-f-veg-01_syd_2d, BT5-DS2-f-veg-01_syd_2d_CL, BT5-DS2-f-veg-01_syd_2d_lengdeprofiler, BT5-DS2-f-veg-01_syd_2d_tverrprofiler, BT5-DS2-f-veg-01_syd_2d_skravur, BT5-DS2-f-veg-02_nord_2d, BT5-DS2-f-veg-02_nord_2d_skravur, BT5-DS2_f-veg-tegnforklaring, DS2_Kart, DS2_bygninger_grunnflatetak, DS2_eiendomsgrenser, DS2_5m_koter, BT5-DS2-gn-eks-01_2D t-kart"

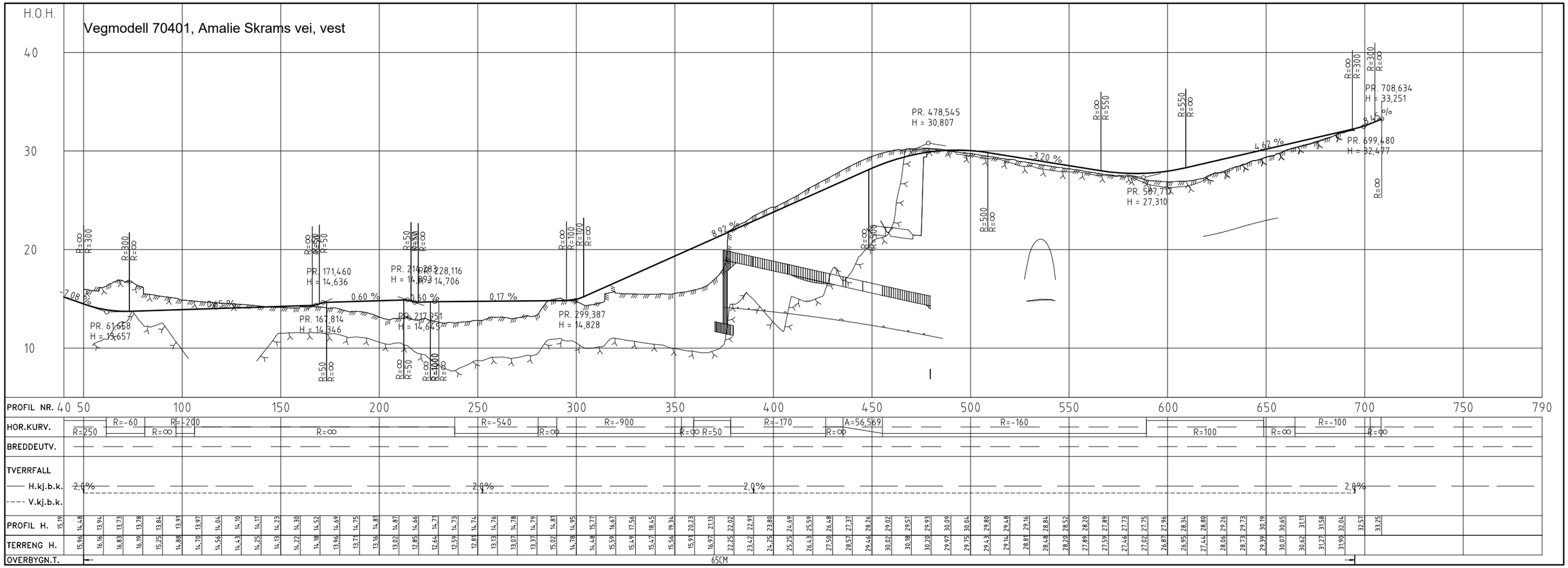
Vegmodell 70401, Amalie Skrams vei, vest
H.O.H.
40
30
20
10
PR. 61,658
H = 13,657
PR. 167,814
H = 14,346
PR. 171,460
H = 14,636
PR. 217,951
PR. 228,116
H = 14,706
PR. 299,387
H = 14,828
PR. 478,545
H = 30,807
PR. 587,770
H = 27,310
PR. 699,480
H = 32,477
PR. 708,634
H = 33,251
-7,08 %
0,60 %
0,17 %
8,97 %
-3,20 %
4,62 %
8,45 %
PROFIL NR.
40 50 100 150 200 250 300 350 400 450 500 550 600 650 700 750 790
HOR.KURV.
R=250 R=-60 R=∞ R=-200 R=∞ R=-540 R=∞ R=-900 R=∞ R=50 R=-170 R=∞ A=56,569 R=-160 R=100 R=∞ R=-100 R=∞
BREDDEUTV.
TVERRFALL
H.kj.b.k.
V.kj.b.k.
2,0%
PROFIL H.
15,19 14,48 14,94 16,16 13,73 16,83 13,78 16,19 13,84 15,25 13,91 14,88 13,97 14,70 14,04 14,56 14,10 14,43 14,17 14,25 14,23 14,13 14,30 14,22 14,52 14,18 14,69 13,96 14,75 13,71 14,81 13,16 14,87 13,02 14,66 12,85 14,71 12,64 14,73 12,59 14,74 12,81 14,76 13,13 14,78 13,07 14,79 13,37 14,81 15,02 14,95 14,78 15,77 14,48 16,67 15,59 17,56 15,49 18,45 15,47 19,34 15,56 20,23 15,91 21,13 16,97 22,02 22,25 22,91 23,42 23,80 24,25 24,69 25,25 25,59 24,63 26,48 27,50 27,37 28,57 28,26 29,46 29,02 30,02 29,57 30,18 30,09 30,20 29,93 29,97 30,04 29,75 29,80 29,43 29,48 29,14 29,16 28,88 28,84 28,48 28,52 28,20 28,20 27,89 27,89 27,59 27,73 27,46 27,75 27,02 27,96 26,87 28,34 26,95 28,80 27,44 29,26 28,06 29,73 28,73 30,19 29,39 30,65 30,07 31,11 30,62 31,58 31,27 32,04 31,90 32,57 33,25
TERRENG H.
OVERBYGN.T.
65CM

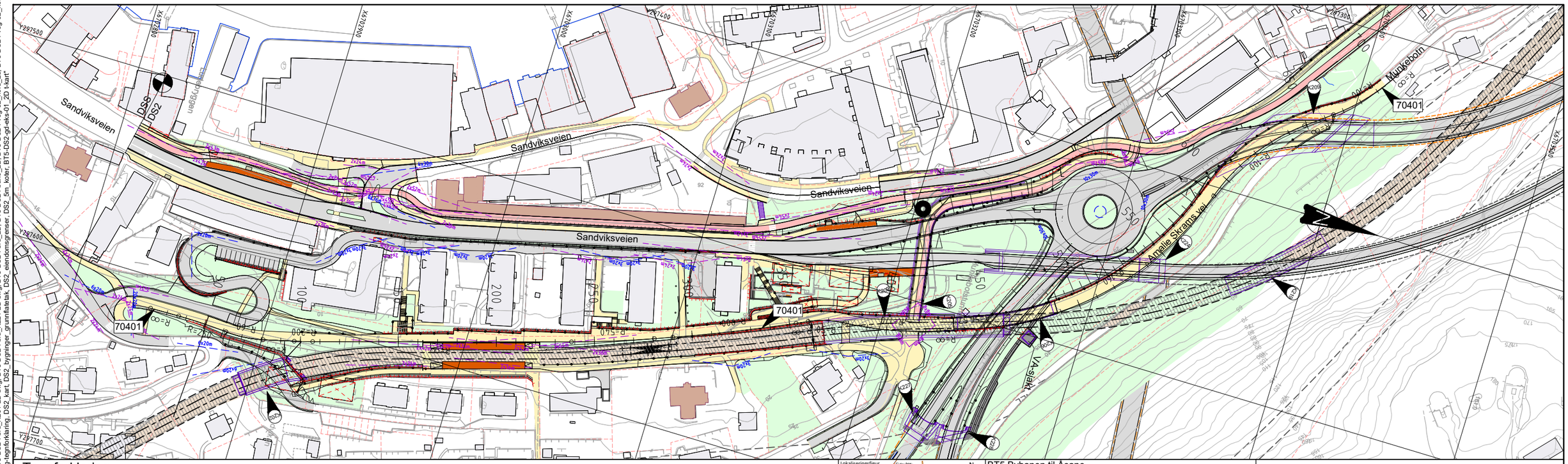
Sandviksveien
Sandviksveien
Sandviksveien
Amalie Skrams vei
Munkebotn
70401
70401
70401
DS8
DS2
VA-sjakt
Y297500
Y297600
Y297700
X6709200
X6709300
X6709400
X6709500
X6709600
X6709700
X6709800
X6709900
X6710000
X6710100
X6710200
X6710300
X6710400
X6710500
X6710600
X6710700
X6710800
X6710900
X6711000
X6711100
X6711200
X6711300
X6711400
X6711500
X6711600
X6711700
X6711800
X6711900
X6712000
X6712100
X6712200
X6712300
X6712400
X6712500
X6712600
X6712700
X6712800
X6712900
X6713000
X6713100



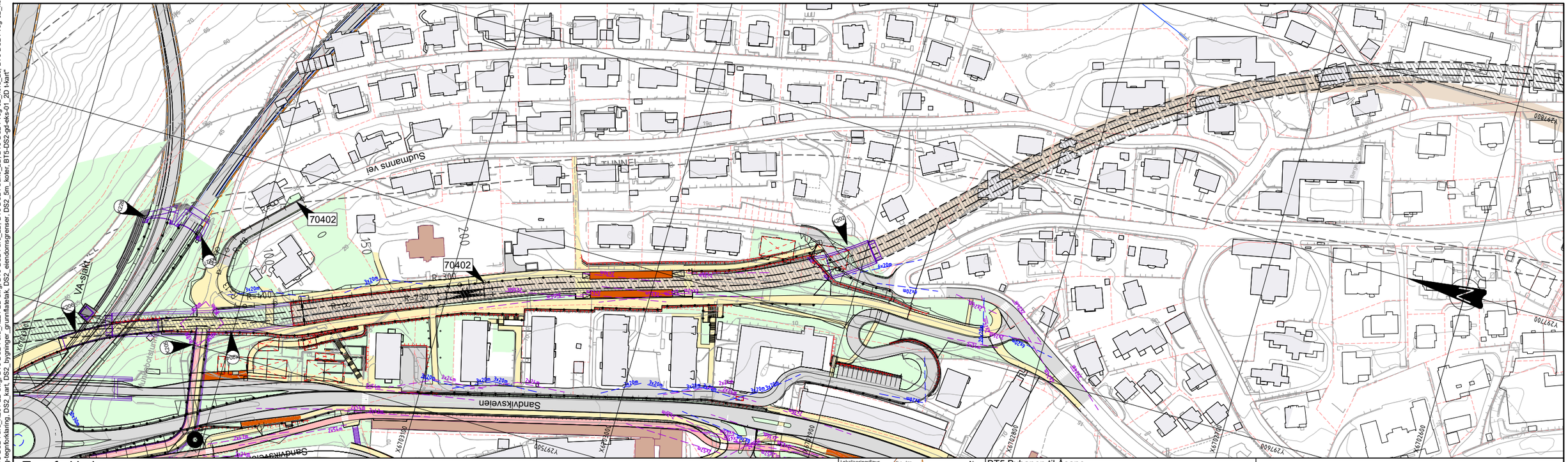

Tegnforklaring

- Bybane
- Bybane- og bussplattform
- Kjøreveg
- Gangveg/ gang- og sykkelveg
- Sykkelveg/ sykkelfelt
- Annet vegareal/ grøntareal
- Fjell
- Leskur
- Trafikkøy
- Mur
- 10000 Henvisning vegmodell
- 200 Henvisning konstruksjon
- Mur
- Rekkverk
- Konstruksjon
- Eksisterende VA-kulvert
- Fredet bygg
- Frisikt mellom kjøretøy
- Frisikt myke trafikanter
- Støyskjerm
- Gjerde
- Stengt avkjørsel
- Tunnel
- Eksisterende tunnel
- Eiendomsgrense
- 250 Profilering bane

Lokaliseringsfigur

N

BT5 Bybanen til Åsane

DS2, Amalie Skrams vei, øst

Plan og profil, vegmodell 70402, pr. 0 - 208

Revisjon	Revisjon gjelder	Utarb	Kontr	Godkjent	Rev. dato
01	Teknisk forprosjekt	VeHus	LiE	IOV	2202-09-15

BERGEN KOMMUNE

Miljøløftet

Leverandør Norconsult

osplan vlak AV

Målestokk	Tegningsnummer/dokumentkode	Plan id	Rev.
1:1000/1:200	BT5-D-20703	65810000	01

"V:\518\76\518761 9\BIM\Veg\DS2\Arkfil\DS2_LAY_D_01_syd.dwg - NorBoy - Plottet: 2022-09-01, 19:06:4 - LAYOUT = BT5-D-20703 - XREF = BT5-DS2-f-regplan-vn2_bygg som rives, BT5-DS2-lark_ASV, DSF_f-veg_DSF Skravur, BT5-DS2-f-bru_K228-2D dwg, BT5-DS2-f-bru_K217-2D dwg, BT5-DS2-f-bru_K227-2D dwg, BT5-DS2-f-bru_K202-2D dwg,
BT5-DS2-f_bane_Profilering-for-andre-fag, BT5-DSO-g-o_kulturminner, BT5-DSF-f-veg_Tunnellinjer, DSF_f-veg_Avkjørningsrampe, DSF_f-veg_Fiøyfjellstunellen, DSF_f-veg_Fiøyfjellstunellen, BT5-DS2-f-bru_K216-2D dwg, BT5-DS2-f-bru_K219-2D dwg, BT5-DS2-f-bru_K218-2D dwg,
BT5-DS2-f-bru_K215-2D dwg, BT5-DS2-f-bru_K215-2D dwg, BT5-DS2-f-bru_K214-2D dwg, BT5-DS2-f-bru_K213-2D dwg, BT5-DS2-f-bru_K212-2D dwg, BT5-DS2-f-bru_K211-2D dwg, BT5-DS2-f-bru_K205-2D dwg,
BT5-DS2-f-bru_K210-2D dwg, BT5-DS2-f-bru_K208-2D dwg, BT5-DS2-f-bru_K207-2D dwg, BT5-DS2-f-bru_K206-2D dwg, BT5-DS2-f-bru_K204-2D dwg, BT5-DS2-f-veg-02_nord_2d, BT5-DS2-f-veg-01_syd_2d, BT5-DS2-Rammer,
BT5-DS2_f_bane_Profilering-for-andre-fag, BT5-DS2-f-bru_K201-2D dwg, BT5-DS2-f-bru_K224-2D dwg, BT5-DS2-f-bru_2D, BT5-DS2-f-veg-02_nord_2d, BT5-DS2-f-veg-01_syd_2d, BT5-DS2-Rammer,
BT5-DS2-f-bru_K209-2D dwg, BT5-DS2-f-bru_K210-2D dwg, BT5-DS2-f-bru_K208-2D dwg, BT5-DS2-f-bru_K207-2D dwg, BT5-DS2-f-bru_K206-2D dwg, BT5-DS2-f-bru_K205-2D dwg,
BT5-DS2-f-bru_K204-2D dwg, BT5-DS2-f-bru_K201-2D dwg, BT5-DS2-f-bru_K224-2D dwg, BT5-DS2-f-bru_2D, BT5-DS2-f-veg-02_nord_2d, BT5-DS2-f-veg-01_syd_2d, BT5-DS2-Rammer,
BT5-Lokaliseringsfigur, BT5-f-veg-regnforkalning, DS2_kart, DS2_bygninger_grunnflatekart, DS2_eiendomsgrenser, DS2_5m_koter, BT5-DS2-gsl-ekt-01_2D Hart"

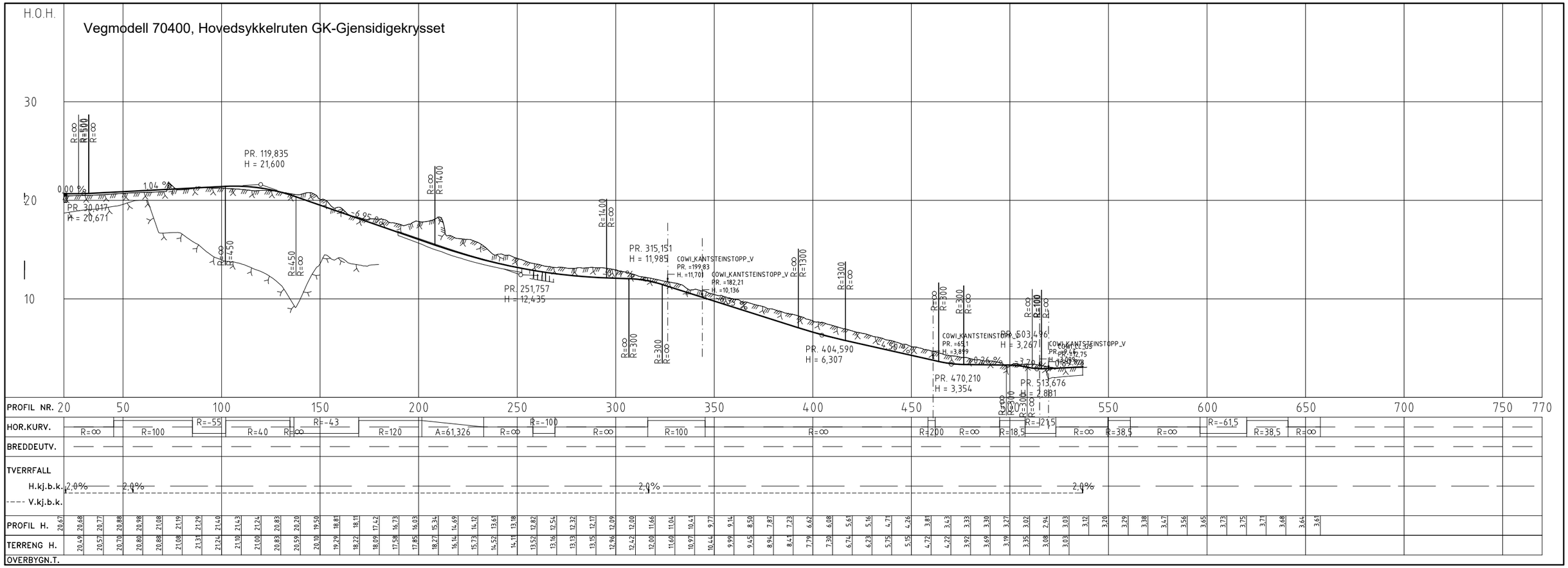

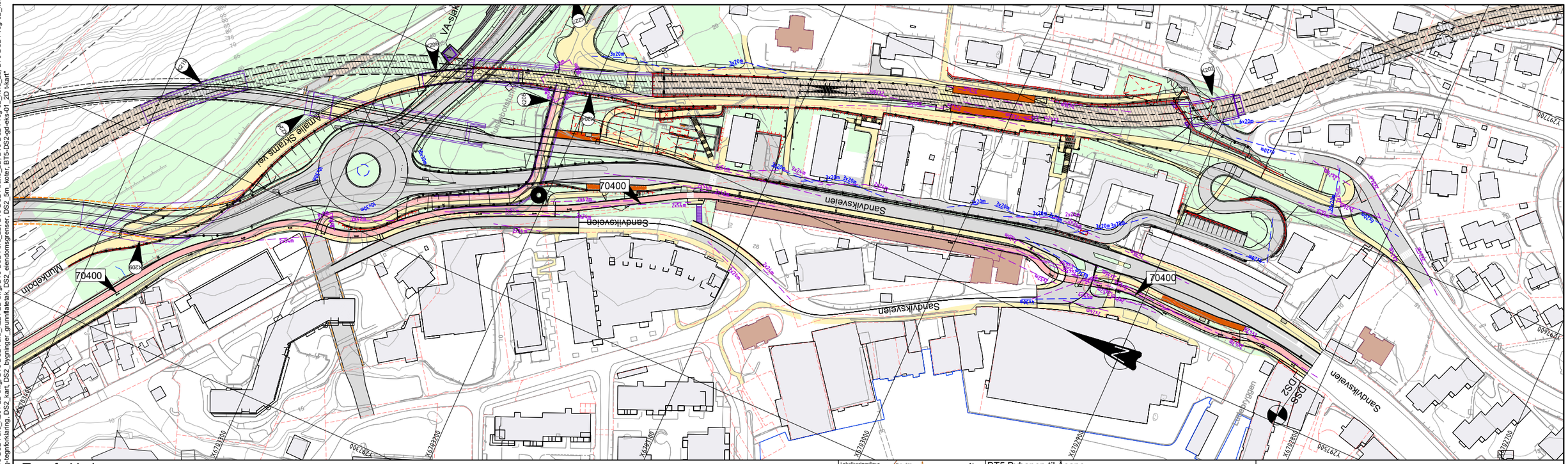

Tegnforklaring

- Bybane
- Bybane- og bussplattform
- Kjøreveg
- Gangveg/ gang- og sykkelveg
- Sykkelveg/ sykkelfelt
- Annet vegareal/ grøntareal
- Fjell
- Leskur
- Trafikkøy
- Mur
- 10000 Henvisning vegmodell
- <200 Henvisning konstruksjon
- Mur
- Rekkverk
- Konstruksjon
- Eksisterende VA-kulvert
- Fredet bygg
- Frisikt mellom kjøretøy
- Frisikt myke trafikanter
- Støyskjerm
- Gjerde
- Stengt avkjørsel
- Tunnel
- Eksisterende tunnel
- Eiendomsgrense
- 250 Profilering bane

Lokaliseringsfigur

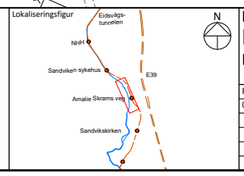

BT5 Bybanen til Åsane

DS2, Hovedsykkelruten Gjensidigekrysset

Plan og profil, vegmodell 70400, pr. 0 - 515

Revisjon	Revisjon gjelder	Utarb	Kontr	Godkjent	Rev. dato
01	Teknisk forprosjekt	NorBoy	LiE	IOV	2202-09-15

BERGEN KOMMUNE

Miljøløftet

Leverandør: Norconsult; asplan viak

Målestokk	Tegningsnummer/dokumentkode	Plan id	Rev.
1:1000/1:200	BT5-D-20704	65810000	01

"V:\518\765187619\BIM\Vegl\DS2\Arkfil\DS2_LAY_D_01_syd.dwg - NorBoy - Plottet: 2022-09-01, 19:07:39 - LAYOUT = BT5-D-20704 - XREF = BT5-DS2-f-regplan-vn2_bygg som rives, BT5-DS2-f-bru_K202-2D dwg, BT5-DS2-f-bru_K227-2D dwg, BT5-DS2-f-bru_K217-2D dwg, BT5-DS2-f-bru_K228-2D dwg, BT5-DS2-f-bru_K223-2D dwg, BT5-DS2-f-bru_K220-2D dwg, BT5-DS2-f-bru_K219-2D dwg, BT5-DS2-f-bru_K216-2D dwg, BT5-DS2-f-bru_K215-2D dwg, BT5-DS2-f-bru_K214-2D dwg, BT5-DS2-f-bru_K213-2D dwg, BT5-DS2-f-bru_K212-2D dwg, BT5-DS2-f-bru_K211-2D dwg, BT5-DS2-f-bru_K205-2D dwg, BT5-DS2-f-bru_K208-2D dwg, BT5-DS2-f-bru_K207-2D dwg, BT5-DS2-f-bru_K206-2D dwg, BT5-DS2-f-bru_K204-2D dwg, BT5-DS2-f-bru_K201-2D dwg, BT5-DS2-f-bru_K244-2D dwg, BT5-DS2-f-bane_2D, BT5-DS2-f-veg-02_nord_2d, BT5-DS2-f-veg-01_syd_2d, BT5-DS2-Rammer, BT5-DS2_f-bane_Profilering-for-andre-fag, BT5-DSG-g-io_kulturminner, BT5-DSF-f-veg_2D, BT5-DS2-f-bru_K223-2D dwg, BT5-DSF-f-veg_Tunnellinjer, DSF_f-veg_Avkjøringsrampe, DSF_f-veg_Påkjøringsrampe, DSF_f-veg_Fløyfjellstunnellen, DSF_f-veg_Anleggsvei, BT5-DSF-f-veg_2D, BT5-DS2-f-bru_K218-2D dwg, BT5-DS2-f-bru_K216-2D dwg, BT5-DS2-f-bru_K215-2D dwg, BT5-DS2-f-bru_K214-2D dwg, BT5-DS2-f-bru_K213-2D dwg, BT5-DS2-f-bru_K212-2D dwg, BT5-DS2-f-bru_K211-2D dwg, BT5-DS2-f-bru_K205-2D dwg, BT5-DS2-f-bru_K210-2D dwg, BT5-DS2-f-bru_K208-2D dwg, BT5-DS2-f-bru_K207-2D dwg, BT5-DS2-f-bru_K206-2D dwg, BT5-DS2-f-bru_K204-2D dwg, BT5-DS2-f-bru_K201-2D dwg, BT5-DS2-f-bru_K244-2D dwg, BT5-DS2-f-bane_2D, BT5-DS2-f-veg-02_nord_2d, BT5-DS2-f-veg-01_syd_2d, BT5-DS2-Rammer, BT5-DS2-f-bark_ASV, DSF_f-veg_DSF Skravur, BT5-DS2-f-bru_K228-2D dwg, BT5-DS2-f-bru_K227-2D dwg, BT5-DS2-f-bru_K202-2D dwg, BT5-DS2-f-bru_K223-2D dwg, BT5-DS2-f-bru_K220-2D dwg, BT5-DS2-f-bru_K219-2D dwg, BT5-DS2-f-bru_K216-2D dwg, BT5-DS2-f-bru_K215-2D dwg, BT5-DS2-f-bru_K214-2D dwg, BT5-DS2-f-bru_K213-2D dwg, BT5-DS2-f-bru_K212-2D dwg, BT5-DS2-f-bru_K211-2D dwg, BT5-DS2-f-bru_K205-2D dwg, BT5-DS2-f-bru_K210-2D dwg, BT5-DS2-f-bru_K208-2D dwg, BT5-DS2-f-bru_K207-2D dwg, BT5-DS2-f-bru_K206-2D dwg, BT5-DS2-f-bru_K204-2D dwg, BT5-DS2-f-veg-01_syd_2d_skravur, BT5-DS2-f-veg-02_nord_2d, BT5-DS2-f-veg-01_syd_2d, BT5-DS2-Rammer, BT5-Lokaliseringsfigur, BT5-f-veg-tegnforklaring, DS2_kart, DS2_bygninger_grunnflatetak, DS2_eiendomsgrenser, DS2_5m_koter, BT5-DS2-gd-eks-01_2D t-kart"

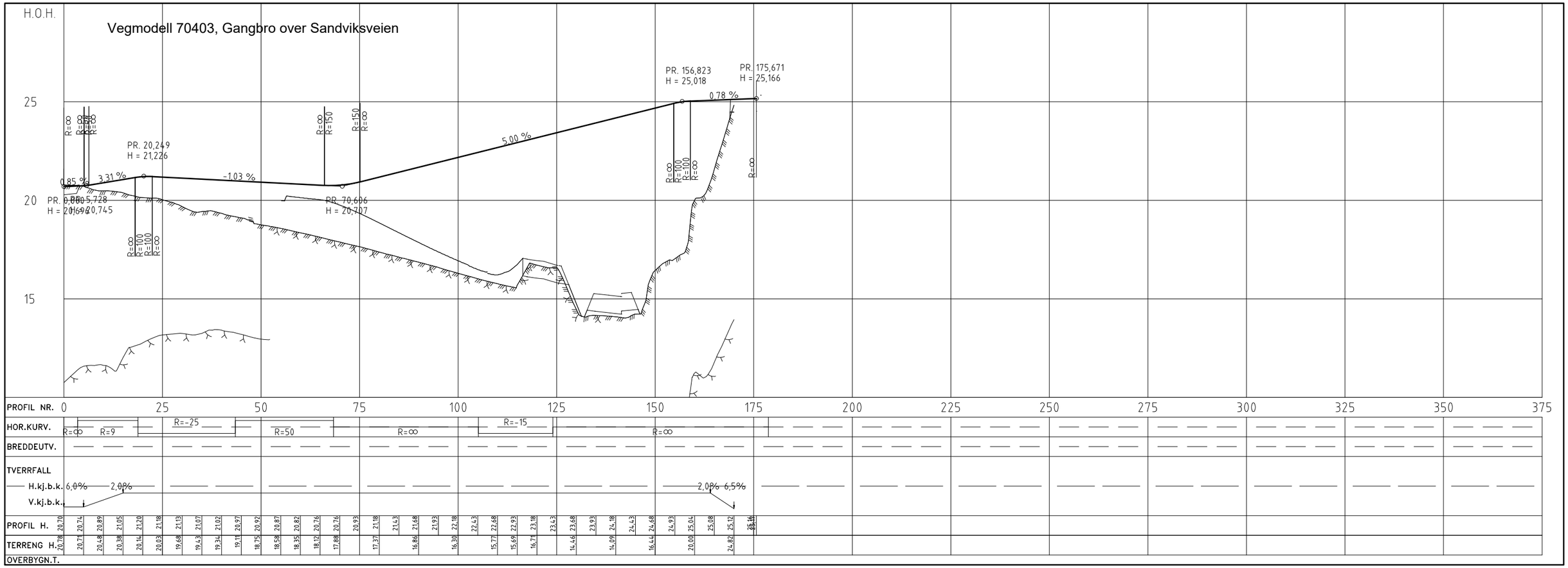

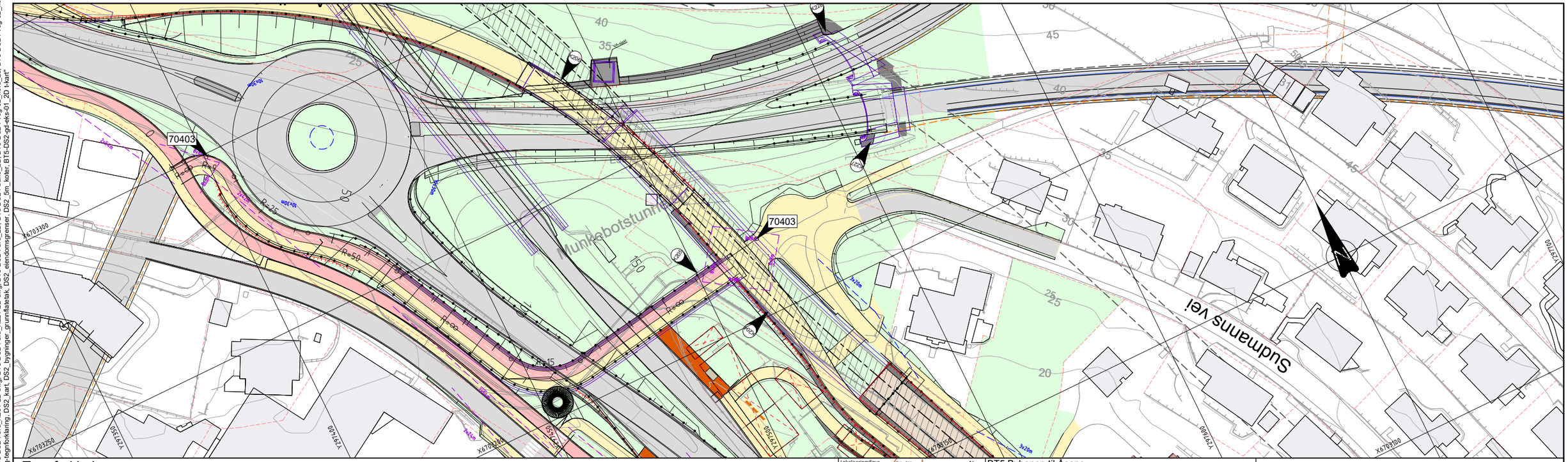

Tegnforklaring

- Bybane
- Bybane- og bussplattform
- Kjøreveg
- Gangveg/ gang- og sykkelveg
- Sykkelveg/ sykkelfelt
- Annet vegareal/ grøntareal
- Fjell
- Leskur
- Trafikkøy
- Mur
- 10000 Henvisning vegmodell
- 200 Henvisning konstruksjon
- Mur
- Rekkverk
- Konstruksjon
- Eksisterende VA-kulvert
- Fredet bygg
- Frisikt mellom kjøretøy
- Frisikt myke trafikanter
- Støyskjerm
- Gjerde
- Stengt avkjørsel
- Tunnel
- Eksisterende tunnel
- Eiendomsgrense
- 250 Profilering bane

Lokaliseringsfigur

BT5 Bybanen til Åsane

DS2, Gangbro over Sandviksveien

Plan og profil, vegmodell 70403, pr. 0 - 170

Revisjon	Revisjon gjelder	Utarb	Kontr	Godkjent	Rev. dato
01	Teknisk forprosjekt	NorBoy	LiE	IOV	2202-09-15

BERGEN KOMMUNE

Miljøløftet

Leverandør Norconsult

Målestokk	Tegningsnummer/dokumentkode	Plan id	Rev.
1:500/1:100	BT5-D-20705	65810000	01

"V:\518\76\518761 9\BIM\Veg\DS2\Arkfil\DS2_LAY_D_01_syd.dwg - NorBoy - Plottet: 2022-08-30, 15:34:1 - LAYOUT = BT5-D-20705 - XREF = BT5-DS2-f-regplan-vn2_bygg som rives, BT5-DS2-lark_ASV, DSF_f-veg_DSF Skravur, BT5-DS2-f-bru_K228-2D dwg, BT5-DS2-f-bru_K217-2D dwg, BT5-DS2-f-bru_K227-2D dwg, BT5-DS2-f-bru_K202-2D dwg, BT5-DS2-f_bane_Profilering-for-andre-fag, BT5-DSO-g-o_kulturminner, BT5-DSF-f-veg_Tunnellinjer, DSF_f-veg_Avkjøringsrampe, DSF_f-veg_Pakjøringsrampe, DSF_f-veg_Fiøyfjellstunellen, DSF_f-veg_Anleggsveg, BT5-DSF-f-veg_2D, BT5-DS2-f-bru_K223-2D dwg, BT5-DS2-f-bru_K224-2D dwg, BT5-DS2-f-bru_K201-2D dwg, BT5-DS2-f-bru_K208-2D dwg, BT5-DS2-f-bru_K206-2D dwg, BT5-DS2-f-bru_K205-2D dwg, BT5-DS2-f-bru_K216-2D dwg, BT5-DS2-f-bru_K215-2D dwg, BT5-DS2-f-bru_K214-2D dwg, BT5-DS2-f-bru_K213-2D dwg, BT5-DS2-f-bru_K212-2D dwg, BT5-DS2-f-bru_K211-2D dwg, BT5-DS2-f-bru_K210-2D dwg, BT5-DS2-f-bru_K207-2D dwg, BT5-DS2-f-bru_K209-2D dwg, BT5-DS2-f-bru_K204-2D dwg, BT5-DS2-f-bru_K203-2D dwg, BT5-DS2-f-veg-01_syd_2d, BT5-DS2-f-veg-02_nord_2d, BT5-DS2-f-bane_2D, BT5-DS2-gd-eks-01_2D f-surf, BT5-DS2-lokaliseringsfigur, BT5-f-veg-regnforklaring, DS2_kart, DS2_bygninger_grunnflateark, DS2_eiendomsgrenser, DS2_Sm_koter, BT5-DS2-f-veg-01_syd_2d_CL, BT5-DS2-f-veg-01_syd_2d_lengdeprofiler, BT5-DS2-f-veg-01_syd_2d_skravur, BT5-DS2-f-veg-02_nord_2d, BT5-DS2-Rammer,

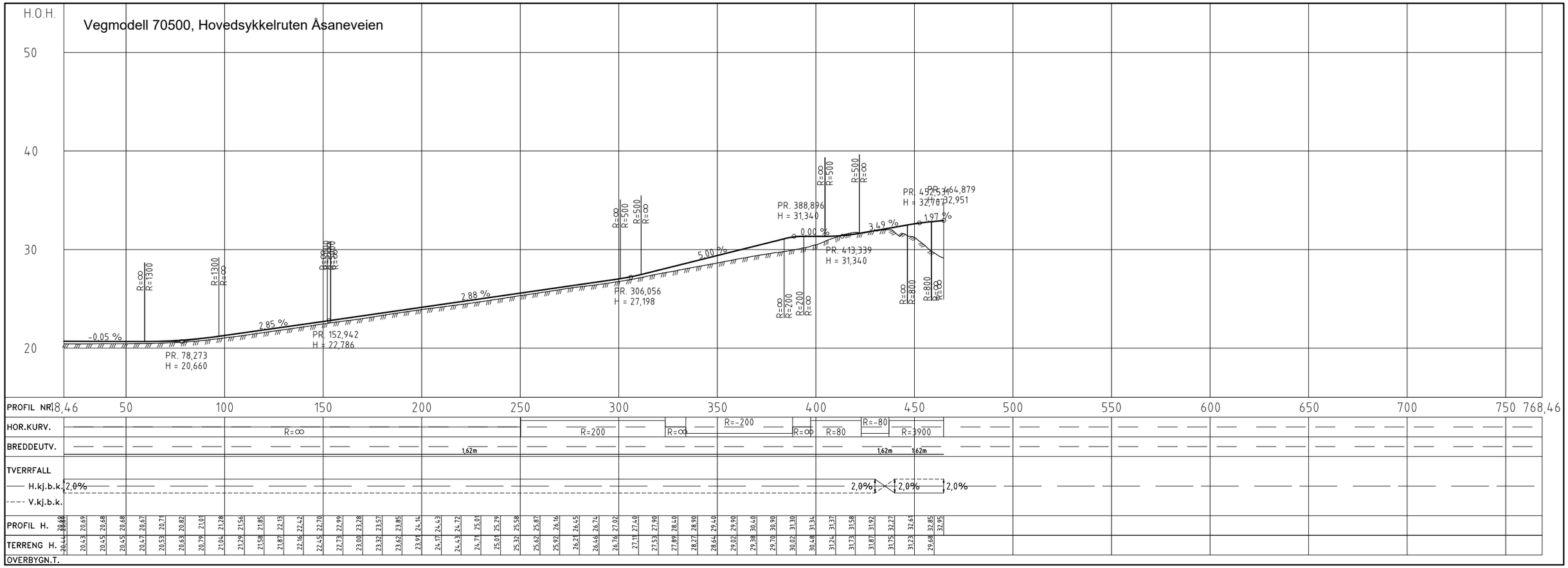

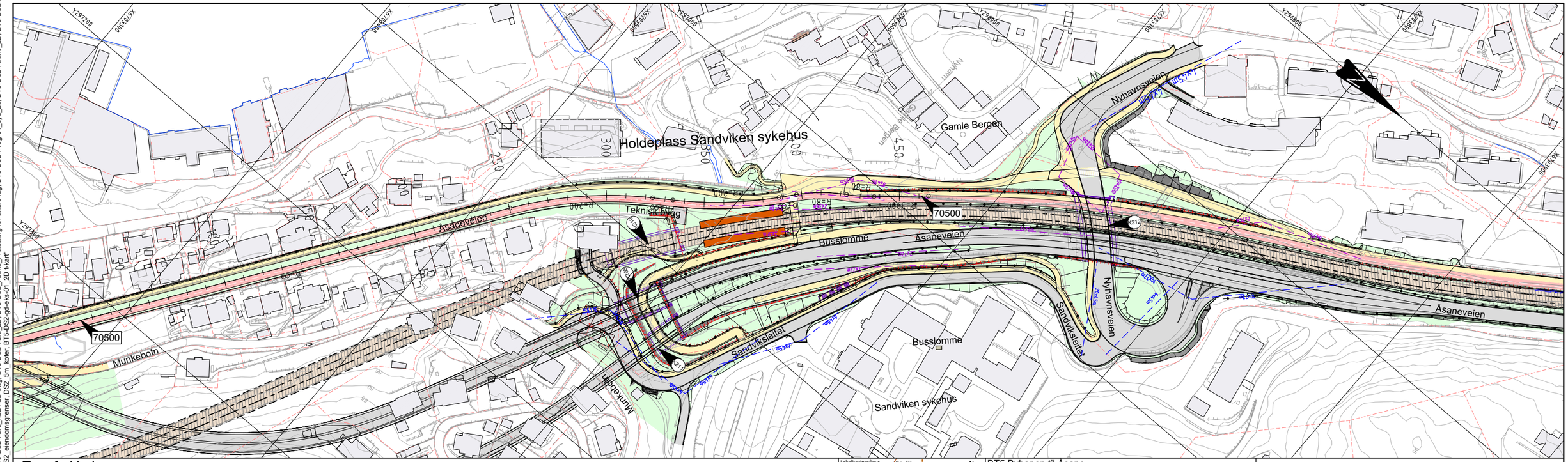

Tegnforklaring

- Bybane
- Bybane- og bussplattform
- Kjøreveg
- Gangveg/ gang- og sykkelveg
- Sykkelveg/ sykkelfelt
- Annet vegareal/ grøntareal
- Fjell
- Leskur
- Trafikkøy
- Mur
- 10000 Henvisning vegmodell
- 200 Henvisning konstruksjon
- Mur
- Rekkverk
- Konstruksjon
- Eksisterende VA-kulvert
- Fredet bygg
- Frisikt mellom kjøretøy
- Frisikt myke trafikanter
- Støyskjerm
- Gjerde
- Stengt avkjørsel
- Tunnel
- Eksisterende tunnel
- Eiendomsgrense
- 250 Profilering bane

Lokaliseringsfigur

BT5 Bybanen til Åsane

DS2, Hovedsykkelruten Åsaneveien

Plan og profil, vegmodell 70500, pr. 18 - 465

Revisjon	Revisjon gjelder	Utarb	Kontr	Godkjent	Rev. dato
01	Teknisk forprosjekt	VeHus	LiE	IOV	2022-09-15

BERGEN KOMMUNE

Miljøløftet

Leverandør Norconsult

oslofjordvisk

Målestokk	Tegningsnummer/dokumentkode	Plan id	Rev.
1:1000/1:200	BT5-D-20706	65810000	01

"V:\5187\6\5187619\BIM\Veg\DS2\Arkfil\DS2_LAY_D_02_nord.dwg - NorBoy - Plottet: 2022-09-02, 15:42:16 - LAYOUT = BT5-D-20706 - XREF = BT5-DS3-f-veg_Katastrofeåpning, BT5-DS2-f-veg-01_syd_2d_skravur, BT5-DS2-f-bane_2D, BT5-DS3-f-veg_Tyriveien gangveg, BT5-DS3-f-veg_Tyriveien gangveg SKRAVUR, BT5-DS3-f-veg_Rundkjøringer Eidsvåg SKRAVUR, BT5-DS3-f-veg_Eidsvåg Gangforbindelser SKRAVUR, BT5-DS3-f-veg_Eidsvåg Luftesjakt SKRAVUR, BT5-DS3-f-veg_Ervikveien skravur, BT5-DS3-f-veg_Eidsvåg, BT5-DS3-f-veg_Eidsvåg Nordgående rampe og Eidsvågveien, BT5-DS3-f-veg_Eidsvåg Nordgående rampe og Eidsvågveien SKRAVUR, BT5-DS3-f-veg_E39 skravur, BT5-DS3-f-veg_Ramper I tunnel Eidsvåg - SKRAVUR, BT5-DS3_Oppmerking, BT5-DS3 - Senterlinje, BT5-DS3-f-veg_Eidsvåg Gangforbindelser, BT5-DS3-f-veg_E39, BT5-DS3-f-veg_2D, BT5-DS2-f-veg-02_nord_2d_lengdeprofiler, BT5-DS2-f-veg-02_nord_2d_skravur, BT5-DS2-lark_Sandviken sykehus, BT5-DS2-f-bru_K214-2D dwg, BT5-DS2-f-bru_K213-2D dwg, BT5-DS2-f-bru_K212-2D dwg, BT5-DS2-f-bru_K211-2D dwg, BT5-DS2-f-bru_K210-2D dwg, BT5-DS2-f-bru_K216-2D dwg, BT5-DS2-f-bru_K215-2D dwg, BT5-DS2-f-bru_K218-2D dwg, BT5-DS2-f-bru_K217-2D dwg, BT5-DS2-f-bru_K277-2D dwg, BT5-DS2-f-bru_K224-2D dwg, BT5-DS2-f-bru_K201-2D dwg, BT5-DS2-f-bru_K209-2D dwg, BT5-DS2-f-bru_K206-2D dwg, BT5-DS2-f-bru_K207-2D dwg, BT5-DS2-f-bru_K205-2D dwg, BT5-DS2-f-bru_K204-2D dwg, BT5-DS2-Rammer, BT5-Lokaliseringsfigur, BT5-f-veg-tegnforklaring, BT5-DS2-f-veg-02_nord_2d_cl, DS2_f-bane_Gjeldende trase, BT5-DS2-f-veg-02_nord_2d, DS2_kart, DS2_bygninger_grunnflatelak, DS2_eiendomsgrenser, DS2_om_koter, BT5-DS2-gul-eks-01_2D, f-kart"

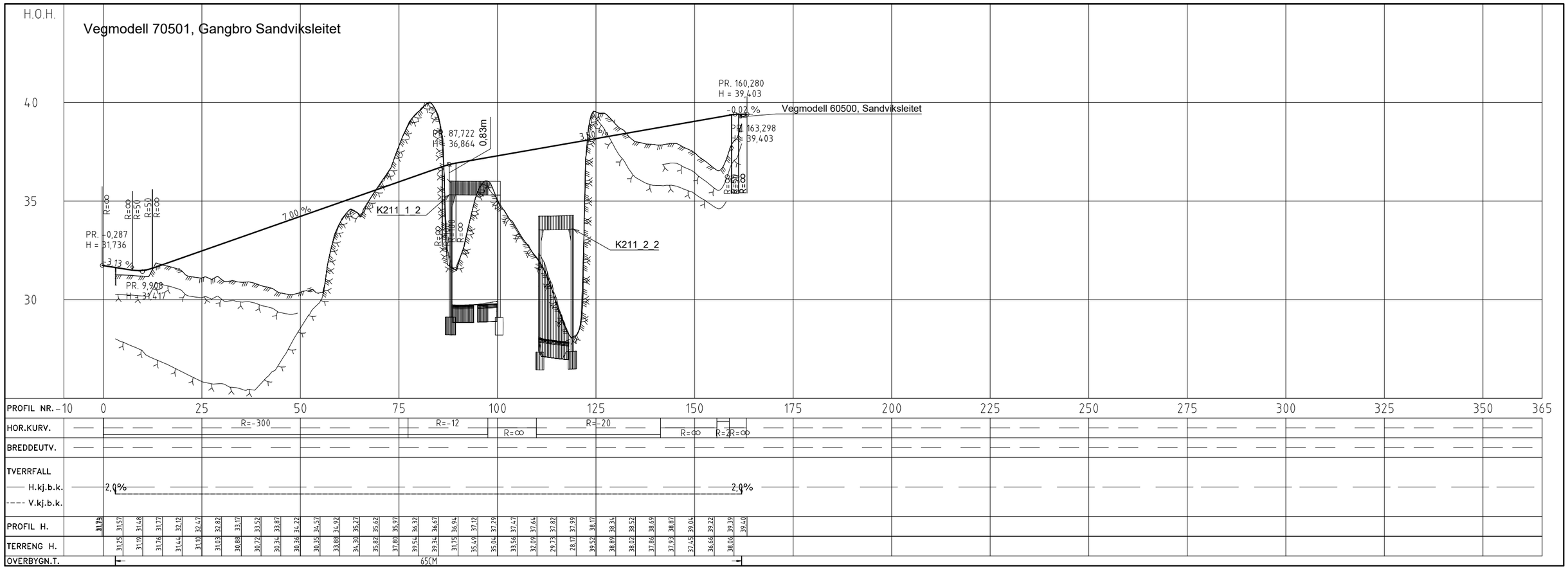

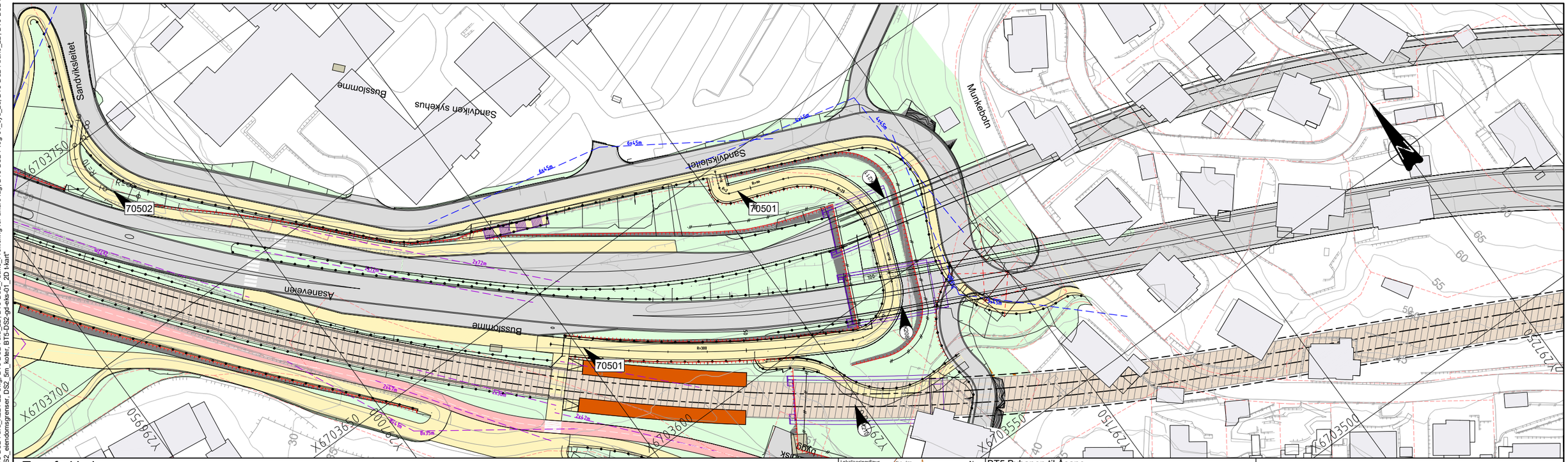

Tegnforklaring

- Bybane
- Bybane- og bussplattform
- Kjøreveg
- Gangveg/ gang- og sykkelveg
- Sykkelveg/ sykkelfelt
- Annet vegareal/ grøntareal
- Fjell
- Leskur
- Trafikkøy
- Mur
- 10000 Henvisning vegmodell
- 200 Henvisning konstruksjon
- Mur
- Rekkverk
- Konstruksjon
- Eksisterende VA-kulvert
- Fredet bygg
- Frisikt mellom kjøretøy
- Frisikt myke trafikanter
- Støyskjerm
- Gjerde
- Stengt avkjørsel
- Tunnel
- Eksisterende tunnel
- Eiendomsgrense
- 250 Profilering bane

Lokaliseringsfigur

BT5 Bybanen til Åsane

DS2, Gangbro Sandviksleitet

Plan og profil, vegmodell 70501, pr. 3 - 162
Plan, 70502

Revisjon	Revisjon gjelder	Utarb	Kontr	Godkjent	Rev. dato
01	Teknisk forprosjekt	NorBoy	LiE	IOV	2022-09-15

BERGEN KOMMUNE

Miljøløftet

Leverandør Norconsult

oslofjordvisk AV

Målestokk	Tegningsnummer/dokumentkode	Plan id	Rev.
1:500/1:100	BT5-D-20707	65810000	01

"V:\5181765\5181765181\BIM\Veg\DS2\Arkfil\DS2_LAY_D_02_nord.dwg - NorBoy - Plottet: 2022-09-02, 15:43:40 - LAYOUT = BT5-D-20707 - XREF = BT5-DS3-f-veg_Katastrofesikring, BT5-DS2-f-veg-01_syd_2d_skravur, BT5-DS3-f-bane_2D, BT5-DS3-f-veg_Tyrviveien gangveg SKRAVUR, BT5-DS3-f-veg_Tyrviveien gangveg, BT5-DS3-f-veg_Rundkjøringer Eidsvåg SKRAVUR, BT5-DS3-f-veg_Eidsvåg Gangforbindelser SKRAVUR, BT5-DS3-f-veg_Eidsvåg Luftesjakt SKRAVUR, BT5-DS3-f-veg_Ervikveien skravur, BT5-DS3-f-veg_Eidsvåg, BT5-DS3-f-veg_Eidsvåg Nordgående rampe og Eidsvågveien, BT5-DS3-f-veg_Eidsvåg Luftesjakt, BT5-DS3-f-veg_Eidsvåg Gangforbindelser, BT5-DS3-f-veg_E39, BT5-DS3-f-veg_2D, BT5-DS2-f-veg-02_nord_2d_lengdeprofiler, BT5-DS2-f-veg-02_nord_2d_skravur, BT5-DS2:lark_Sandviken sykehus, BT5-DS3-f-veg_Eidsvåg Nordgående rampe og Eidsvågveien SKRAVUR, BT5-DS3-f-veg_E39 skravur, BT5-DS3-f-veg_Ramper i tunnel Eidsvåg - SKRAVUR, BT5-DS3_Oppmerking, BT5-DS3 - Senterlinje, BT5-DS2-f-bru_K211-2D dwg, BT5-DS2-f-bru_K216-2D dwg, BT5-DS2-f-bru_K218-2D dwg, BT5-DS2-f-bru_K210-2D dwg, BT5-DS2:lark_Sandviken sykehus, BT5-DS2-f-bru_K215-2D dwg, BT5-DS2-f-bru_K214-2D dwg, BT5-DS2-f-bru_K213-2D dwg, BT5-DS2-f-bru_K212-2D dwg, BT5-DS2-f-bru_K211-2D dwg, BT5-DS2-f-bru_K210-2D dwg, BT5-DS2-f-bru_K204-2D dwg, BT5-DS2-f-bru_K201-2D dwg, BT5-DS0:c-g-io_kulturminner, BT5-DS2-f-bru_K221-2D dwg, BT5-DS2-f-bru_K209-2D dwg, BT5-DS2-f-bru_K208-2D dwg, BT5-DS2-f-bru_K224-2D dwg, BT5-DS2-f-bru_2D, BT5-DS2_f-bane_Profilering-06-andre-lag, BT5-DS2-f-veg-01_syd_2d, BT5-DS2-f-bane_2D, BT5-DS2-Rammer, BT5-Lokaliseringsfigur, BT5-f-veg-tegnforklaring, BT5-DS2-f-veg-02_nord_2d_d1, DS2_f-bane_Gjeldende trase, BT5-DS2-f-veg-02_nord_2d, DS2_kart, DS2_bygninger_grunnflatelak, DS2_eiendomsgrense1, DS2_5m_koter, BT5-DS2-gr-eks-01_2D, f-kart"

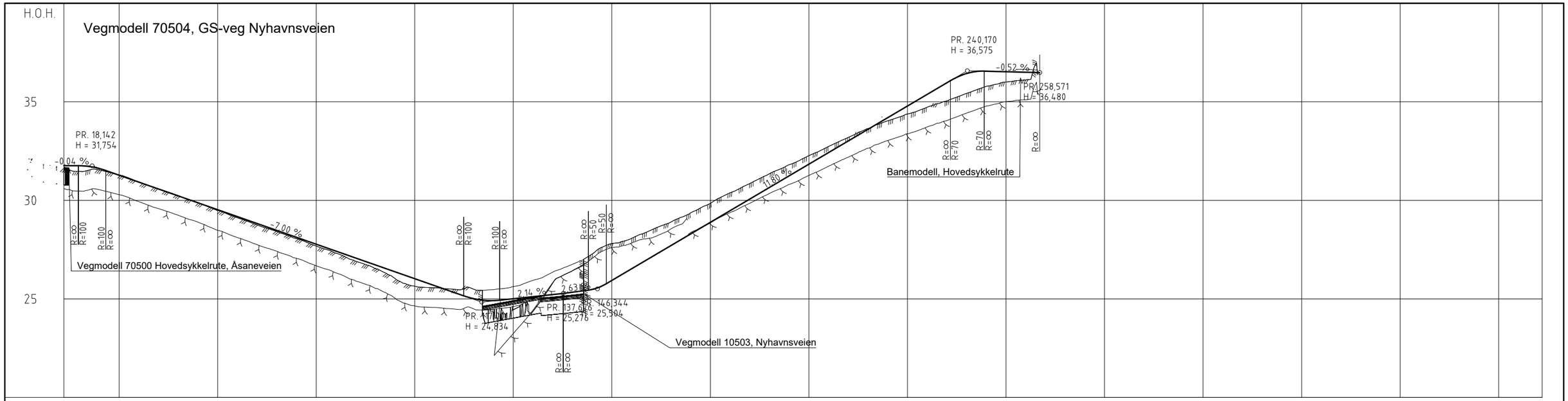

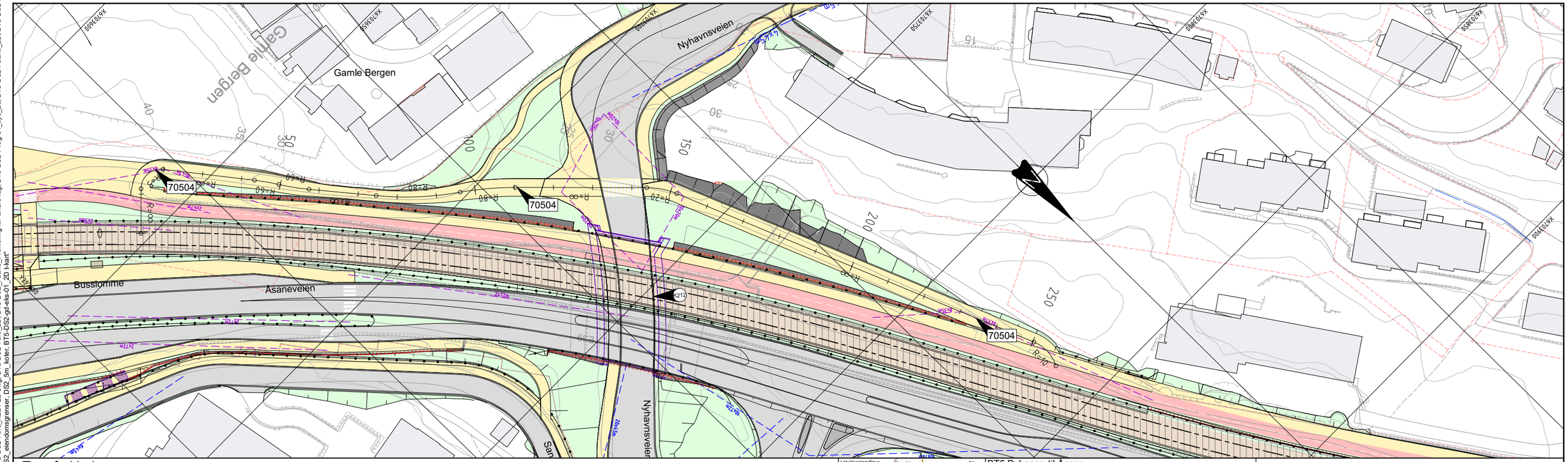

Tegnforklaring

- Bybane
- Bybane- og bussplattform
- Kjøreveg
- Gangveg/ gang- og sykkelveg
- Sykkelveg/ sykkelfelt
- Annet vegareal/ grøntareal
- Fjell
- Leskur
- Trafikkøy
- Mur
- 10000 Henvisning vegmodell
- 200 Henvisning konstruksjon
- Mur
- Rekkverk
- Konstruksjon
- Eksisterende VA-kulvert
- Fredet bygg
- Frisikt mellom kjøretøy
- Frisikt myke trafikanter
- Støyskjerm
- Gjerde
- Stengt avkjørsel
- Tunnel
- Eksisterende tunnel
- Eiendomsgrense
- 250 Profilering bane

BT5 Bybanen til Åsane

DS2, GS-veg Nyhavnsveien

Plan og profil, vegmodell 70504, pr. 11 - 258

Revisjon	Revisjon gjelder	Utarb	Kontr	Godkjent	Rev. dato
01	Teknisk forprosjekt	NorBoy	LiE	IOV	2022-09-15

BERGEN KOMMUNE

Miljøløftet

Leverandør Norconsult

oslofjordvisk AV

Målestokk	Tegningsnummer/dokumentkode	Plan id	Rev.
1:500/1:100	BT5-D-20708	65810000	01

"V:\5187\65187619\BIM\Veg\DS2\Arkfil\DS2_LAY_D_02_nord.dwg - NorBoy - Plottet: 2022-09-02, 15:44:59 - LAYOUT = BT5-D-20708 - XREF = BT5-DS3-f-veg_Katastrofeåpning, BT5-DS2-f-veg-01_syd_2d_skravur, BT5-DS2-f-bane_2D, BT5-DS3-f-veg_Tyrriveien gangveg, BT5-DS3-f-veg_Tyrriveien gangveg SKRAVUR, BT5-DS3-f-veg_Rundkjøringer Eidsvåg SKRAVUR, BT5-DS3-f-veg_Eidsvåg Gangforbindelser SKRAVUR, BT5-DS3_A_Murlinjer og rekkverk, BT5-DS3-f-veg_Eidsvåg, BT5-DS3-f-veg_Ervikveien skravur, BT5-DS3-f-veg_Eidsvåg Luftesjakt SKRAVUR, BT5-DS3-f-veg_Ervikveien, BT5-DS3-f-veg_Eidsvåg Nordgående rampe og Eidsvågveien, BT5-DS3-f-veg_Eidsvåg Nødutgang banetunnel, BT5-DS3-f-veg_Eidsvåg Gangforbindelser, BT5-DS3-f-veg_E39, BT5-DS3-f-veg_Eidsvåg, BT5-DS3-f-veg_Eidsvågtunellen, BT5-DS3-f-veg_Eidsvåg Nordgående rampe og Eidsvågveien SKRAVUR, BT5-DS3-f-veg_Hovedsykkelrute SKRAVUR, BT5-DS3-f-veg_Eidsvåg - SKRAVUR, BT5-DS3_Oppmerking, BT5-DS3 - Senterlinje, BT5-DS2-f-lark_NHH, BT5-DS2-f-regplan-vn2_bygg som inves, BT5-DS2-f-bru_K221-2D dwg, BT5-DS2-f-bru_K277-2D dwg, BT5-DS2-f-bru_K218-2D dwg, BT5-DS2-f-bru_K216-2D dwg, BT5-DS2-f-bru_K215-2D dwg, BT5-DS2-f-bru_K214-2D dwg, BT5-DS2-f-bru_K213-2D dwg, BT5-DS2-f-bru_K212-2D dwg, BT5-DS2-f-bru_K211-2D dwg, BT5-DS2-f-bru_K210-2D dwg, BT5-DS2-f-bru_K201-2D dwg, BT5-DS2-f-bru_K224-2D dwg, BT5-DS2-f-bru_2D, BT5-DS2_f-bane_Profilering-for-andre-tiltak, BT5-DS2-f-veg-01_syd_2d, BT5-DS2-f-bane_2D, BT5-DS2-Rammer, BT5-Lokaliseringsfigur, BT5-f-veg-tegnforklaring, BT5-DS2-f-veg-02_nord_2d_cl, DS2_f-bane_Gjeldende trase, BT5-DS2-f-veg-02_nord_2d, DS2_f-art, DS2_bygningen_grunnflateluk, DS2_eiendomsgrenser, DS2_5m_koter, BT5-DS2-gul-eks-01_2D, f-kart

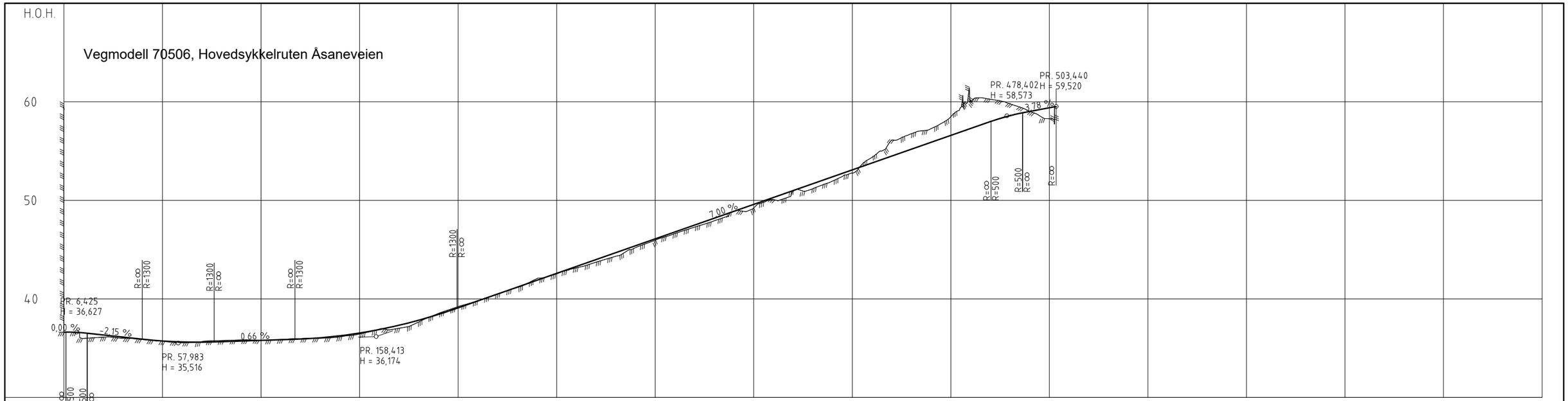

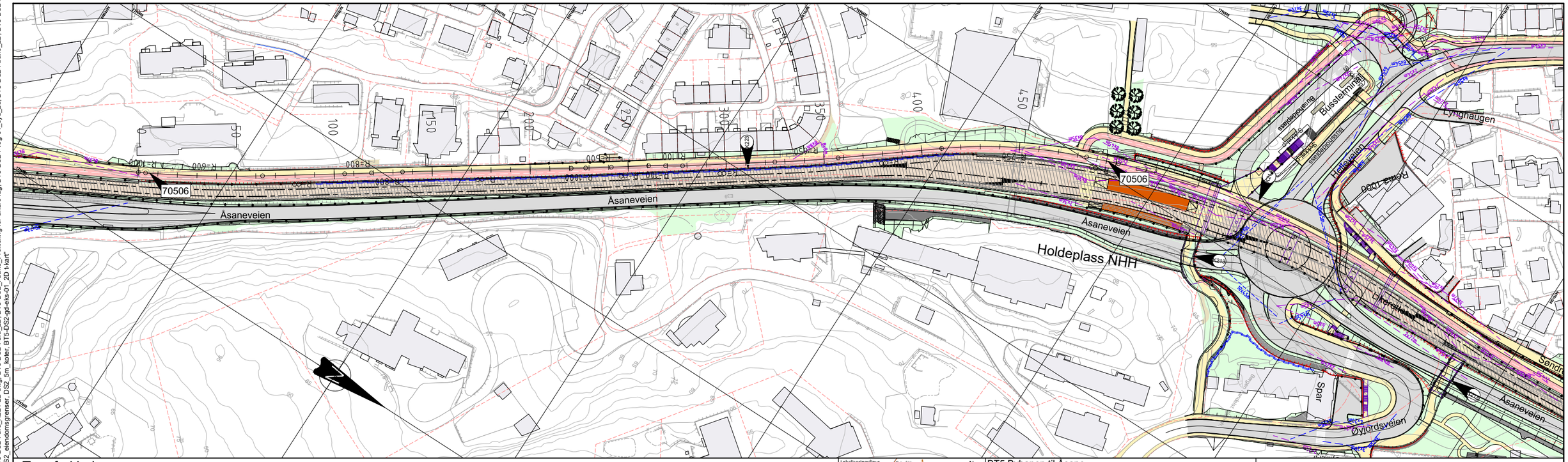

Tegnforklaring

- Bybane
- Bybane- og bussplattform
- Kjøreveg
- Gangveg/ gang- og sykkelveg
- Sykkelveg/ sykkelfelt
- Annet vegareal/ grøntareal
- Fjell
- Leskur
- Trafikkøy
- Mur
- 10000 Henvisning vegmodell
- 200 Henvisning konstruksjon
- Mur
- Rekkverk
- Konstruksjon
- Eksisterende VA-kulvert
- Fredet bygg
- Frisikt mellom kjøretøy
- Frisikt myke trafikanter
- Støyskjerm
- Bom
- Stengt avkjørsel
- Tunnel
- Eksisterende tunnel
- Eiendomsgrense
- 250 Profilering bane

Lokaliseringsfigur

N

BT5 Bybanen til Åsane

DS2, Hovedsykkelruten Åsaneveien

Plan og profil, vegmodell 70506, pr. 0 - 501

Revisjon	Revisjon gjelder	Utarb	Kontr	Godkjent	Rev. dato
01	Teknisk forprosjekt	VeHus	LiE	IOV	2022-09-15

BERGEN KOMMUNE

Miljøløftet

Leverandør: Norconsult, Asplan Viak

Målestokk	Tegningsnummer/dokumentkode	Plan id	Rev.
1:1000/1:200	BT5-D-20709	65810000	01

"V:\5187\65187619\BIM\Veg\DS2\Arkfil\DS2_LAY_D_02_nord.dwg - NorBoy - Plottet: 2022-09-02, 15:46:31 - LAYOUT = BT5-D-20709 - XREF = BT5-DS3-f-veg_Katastrofesikring, BT5-DS2-f-veg-01_syd_2d_skravur, BT5-DS2-f-bane_2D, BT5-DS3-f-veg_Tyrriveien gangveg, BT5-DS3-f-veg_Tyrriveien gangveg SKRAVUR, BT5-DS3-f-veg_Rundkjøringer Eidsvåg SKRAVUR, BT5-DS3-f-veg_Eidsvåg Gangforbindelser SKRAVUR, BT5-DS3-f-veg_Eidsvåg Luftesjakt SKRAVUR, BT5-DS3-f-veg_Ervikveien skravur, BT5-DS3-f-veg_Ervikveien, BT5-DS3-f-veg_Eidsvåg Nordgående rampe og Eidsvågveien, BT5-DS3-f-veg_Eidsvågtunellen, BT5-DS3-f-veg_Eidsvåg Nordgående rampe og Eidsvågveien SKRAVUR, BT5-DS3-f-veg_E39 skravur, BT5-DS3-f-veg_Ramper I tunnel Eidsvåg - SKRAVUR, BT5-DS3_Oppmerking, BT5-DS3 - Senterlinje, BT5-DS3-f-veg_Eidsvåg Luftesjakt SKRAVUR, BT5-DS3-f-veg_2D, BT5-DS2-f-veg_Eidsvåg, BT5-DS3-f-veg_Eidsvåg Gangforbindelser, BT5-DS3-f-veg_E39, BT5-DS3-f-veg_Nødutgang banetunnel, BT5-DS3-f-veg_Eidsvåg Gangforbindelser SKRAVUR, BT5-DS3-f-veg_Eidsvåg Luftesjakt, BT5-DS3-f-veg_Rundkjøringer Eidsvåg, BT5-DS3-f-veg_Ramper I tunnel Eidsvåg, BT5-DS2-f-veg_Nødutgang banetunnel, BT5-DS2-f-veg_Eidsvåg Gangforbindelser, BT5-DS2-f-bru_K202-2D dwg, BT5-DS2-f-bru_K277-2D dwg, BT5-DS2-f-bru_K278-2D dwg, BT5-DS2-f-bru_K216-2D dwg, BT5-DS2-f-bru_K215-2D dwg, BT5-DS2-f-bru_K214-2D dwg, BT5-DS2-f-bru_K213-2D dwg, BT5-DS2-f-bru_K212-2D dwg, BT5-DS2-f-bru_K211-2D dwg, BT5-DS2-f-bru_K210-2D dwg, BT5-DS2-f-bru_K201-2D dwg, BT5-DS0-g-io_kulturminner, BT5-DS2-f-bru_K221-2D dwg, BT5-DS2-f-bru_K220-2D dwg, BT5-DS2-f-bru_K219-2D dwg, BT5-DS2-f-bru_K218-2D dwg, BT5-DS2-f-bru_K216-2D dwg, BT5-DS2-f-bru_K215-2D dwg, BT5-DS2-f-bru_K209-2D dwg, BT5-DS2-f-bru_K208-2D dwg, BT5-DS2-f-bru_K207-2D dwg, BT5-DS2-f-bru_K206-2D dwg, BT5-DS2-f-bru_K205-2D dwg, BT5-DS2-f-bru_K204-2D dwg, BT5-DS2-f-bru_K201-2D dwg, BT5-DS2-Rammer, BT5-Lokaliseringsfigur, BT5-f-veg-tegnforklaring, BT5-DS2-f-veg-02_nord_2d_cl, DS2_f-bane_Gjeldende trase, BT5-DS2-f-veg-02_nord_2d, DS2_kart, DS2_bygninger_grunnflateTak, DS2_eiendomsgrenser, DS2_5m_koter, BT5-DS2-gd-eks-01_2D, Hkart"

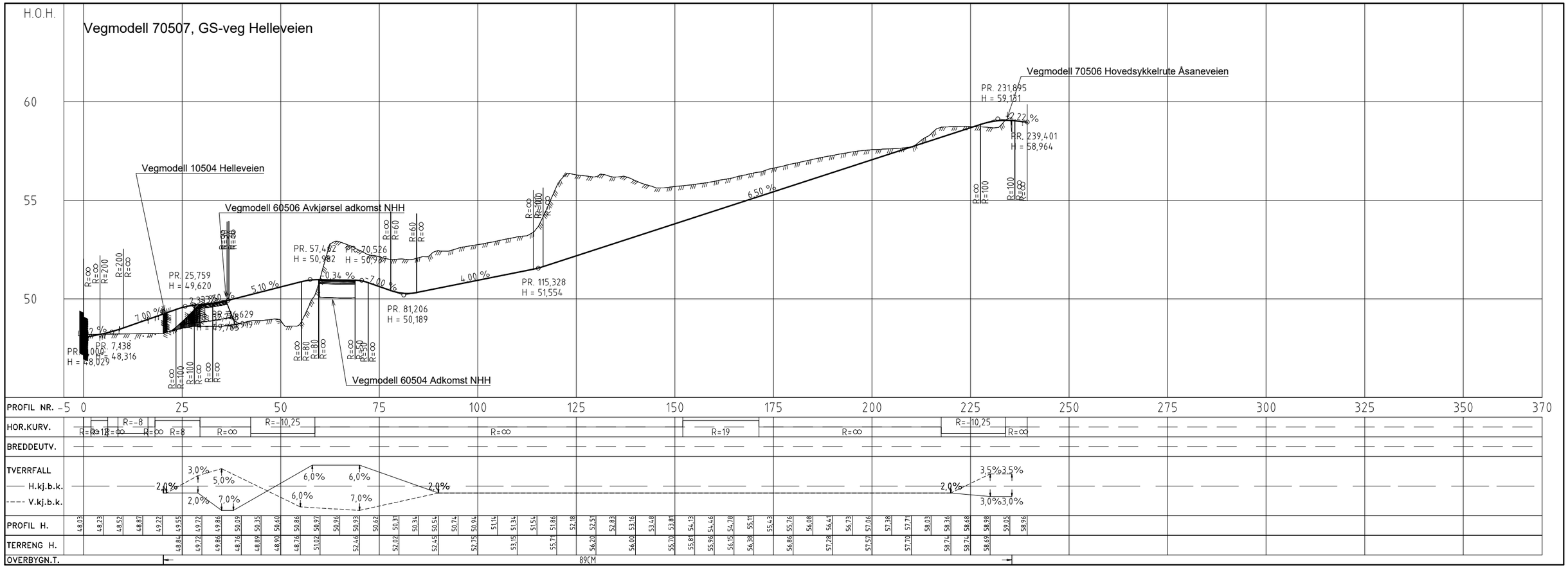

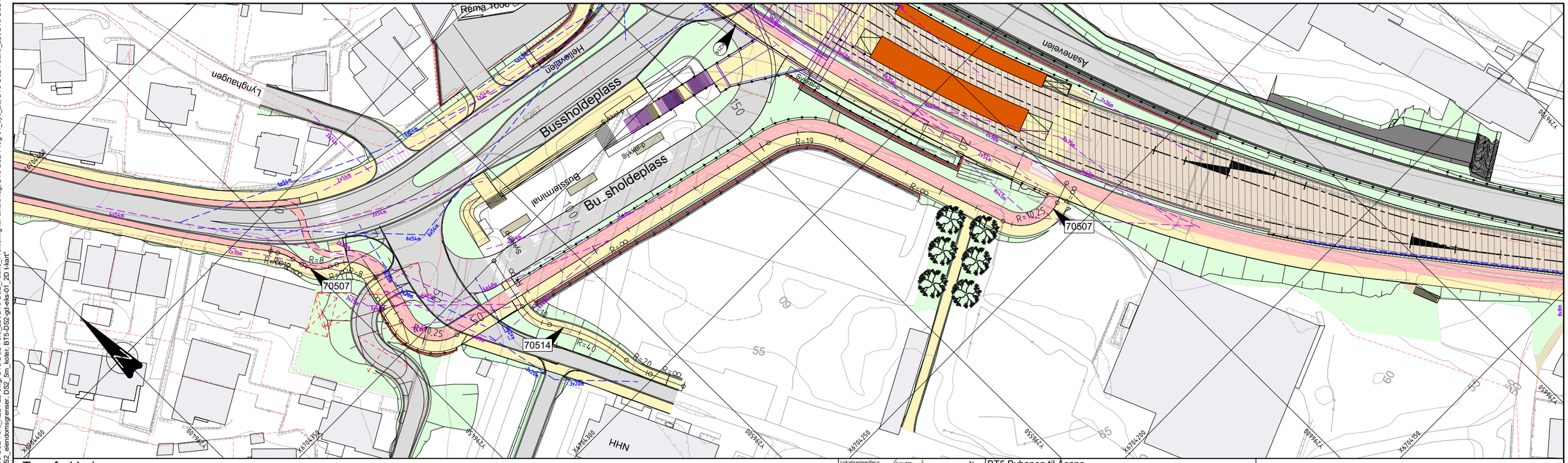

Tegnforklaring

- Bybane
- Bybane- og bussplattform
- Kjøreveg
- Gangveg/ gang- og sykkelveg
- Sykkelveg/ sykkelfelt
- Annet vegareal/ grøntareal
- Fjell
- Leskur
- Trafikkøy
- Mur
- 10000 Henvisning vegmodell
- 200 Henvisning konstruksjon
- Mur
- Rekkverk
- Konstruksjon
- Eksisterende VA-kulvert
- Fredet bygg
- Frisikt mellom kjøretøy
- Frisikt myke trafikanter
- Støyskjerm
- Bom
- Stengt avkjørsel
- Tunnel
- Eksisterende tunnel
- Eiendomsgrense
- 250 Profilering bane

Lokaliseringsfigur

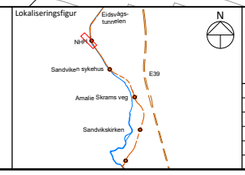

BT5 Bybanen til Åsane

DS2, GS-veg Helleveien

Plan og profil, vegmodell 70507, pr. 20 - 234,5
Plan, 70514

Revisjon	Revisjon gjelder	Utarb	Kontr	Godkjent	Rev. dato
01	Teknisk forprosjekt	NorBoy	LiE	IOV	2022-09-15

BERGEN KOMMUNE

Miljøløftet

Leverandør Norconsult

oslofjordvisk AV

Målestokk	Tegningsnummer/dokumentkode	Plan id	Rev.
1:500/1:100	BT5-D-20710	65810000	01

"V:\5187\76\5187619\BIM\Veg\DS2\Arkfil\DS2_LAY_D_02_nord.dwg - NorBoy - Plottet: 2022-06-21, 16:17:10 - LAYOUT = BT5-D-20710 - XREF = BT5-DS3-f-veg_Katastrofeåpning, BT5-DS2-f-veg-01_syd_2d_skravur, BT5-DS2-f-bane_2D, BT5-DS3-f-veg_Tyrriveien gangveg, BT5-DS3-f-veg_Tyrriveien gangveg SKRAVUR, BT5-DS3-f-veg_Rundkjøringer Eidsvåg SKRAVUR, BT5-DS3-f-veg_Eidsvåg Gangforbindelser SKRAVUR, BT5-DS3-f-veg_Eidsvåg Luftesjakt SKRAVUR, BT5-DS3-f-veg_Ervikveien skravur, BT5-DS3-f-veg_Eidsvåg, BT5-DS3-f-veg_Eidsvåg Nordgående rampe og Eidsvågveien, BT5-DS3-f-veg_Eidsvåg Luftesjakt, BT5-DS3-f-veg_Eidsvåg Gangbrua, BT5-DS3-f-veg_Eidsvåg Gangforbindelser, BT5-DS3-f-veg_Eidsvåg Nordgående rampe og Eidsvågveien SKRAVUR, BT5-DS3-f-veg_E39 skravur, BT5-DS3-f-veg_Ramper i tunnel Eidsvåg - SKRAVUR, BT5-DS3_Oppmerking, BT5-DS3 - Senterlinje, BT5-DS3-f-veg_Eidsvåg Luftesjakt SKRAVUR, BT5-DS3-f-veg_Eidsvåg, BT5-DS3-f-veg_Eidsvåg Gangbrua, BT5-DS2-f-veg_Eidsvåg Gangforbindelser, BT5-DS3-f-veg_E39, BT5-DS3-f-veg_Eidsvåg, BT5-DS3-f-veg_Ervikveien, BT5-DS3-f-veg_Eidsvågtunellen, BT5-DS3-f-veg_Eidsvåg Nordgående rampe og Eidsvågveien SKRAVUR, BT5-DS3-f-veg_Hovedsykkelrute, BT5-DS3-f-veg_Nødutgang banetunnel, BT5-DS3-f-veg_Eidsvåg Gangforbindelser, BT5-DS3-f-veg_Eidsvåg Luftesjakt SKRAVUR, BT5-DS3-f-veg_Rundkjøringer Eidsvåg, BT5-DS3-f-veg_Ramper i tunnel Eidsvåg, BT5-DS3-f-veg_Nødutgang banetunnel SKRAVUR, BT5-DS3-f-veg_Eidsvåg Gangbrua SKRAVUR, BT5-DS3-f-veg_Hovedsykkelrute SKRAVUR, BT5-DS3-f-veg_Eidsvågtunellen SKRAVUR, BT5-DS3-f-veg_Rampe i tunnel Eidsvåg - SKRAVUR, BT5-DS3_Oppmerking, BT5-DS3 - Senterlinje, BT5-DS2-f-bru_K277-2D dwg, BT5-DS2-f-bru_K218-2D dwg, BT5-DS2-f-bru_K216-2D dwg, BT5-DS2-f-bru_K215-2D dwg, BT5-DS2-f-bru_K214-2D dwg, BT5-DS2-f-bru_K213-2D dwg, BT5-DS2-f-bru_K212-2D dwg, BT5-DS2-f-bru_K211-2D dwg, BT5-DS2-f-bru_K210-2D dwg, BT5-DS2-f-bru_K209-2D dwg, BT5-DS2-f-bru_K208-2D dwg, BT5-DS2-f-bru_K207-2D dwg, BT5-DS2-f-bru_K206-2D dwg, BT5-DS2-f-bru_K205-2D dwg, BT5-DS2-f-bru_K204-2D dwg, BT5-DS2-f-bru_K201-2D dwg, BT5-DS2-f-bane_2D, BT5-DS2-Rammer, BT5-Lokaliseringsfigur, BT5-f-veg-tegnforklaring, BT5-DS2-f-veg-02_nord_2d_cl, DS2_f-bane_Gjeldende trase, BT5-DS2-f-veg-02_nord_2d, DS2_kart, DS2_bygninger_grunnflateluk, DS2_eiendomsgrenser, DS2_5m_koter, BT5-DS2-gd-eks-01_2D.dwg, DS2_f-bane_Profilering-for-andre-løp, BT5-DS2-f-veg-01_syd_2d, BT5-DS2-f-bane_2D, BT5-DS2-Rammer, BT5-Lokaliseringsfigur, BT5-f-veg-tegnforklaring, BT5-DS2-f-veg-02_nord_2d, DS2_kart,

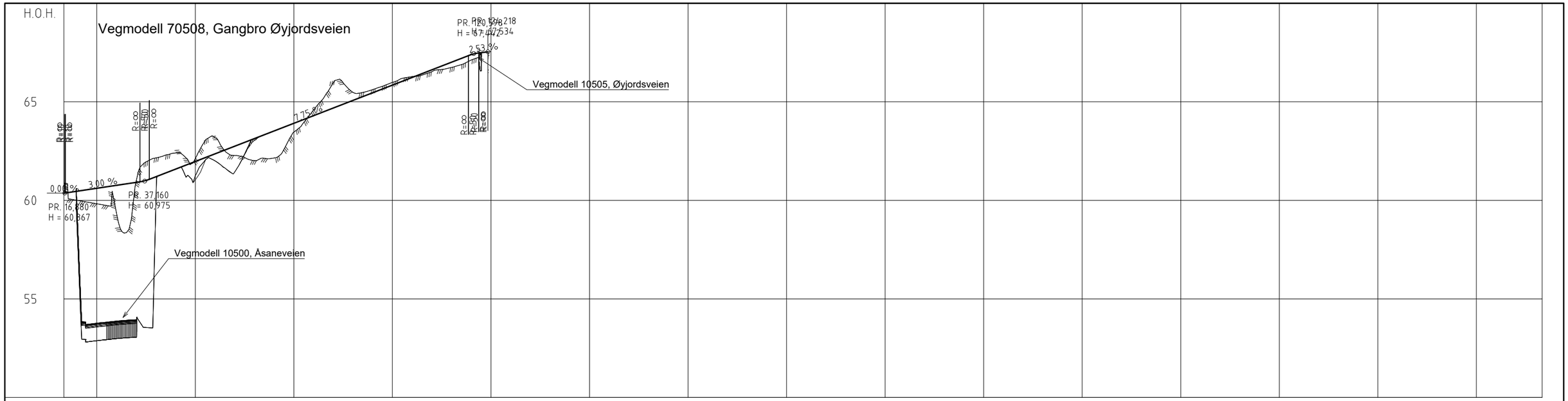

PROFIL NR	16,67	25	50	75	100	125	150	175	200	225	250	275	300	325	350	375	391,67
HOR.KURV.	R=∞	R=-15	R=20	R=-15	R=∞												
BREDDEUTV.																	
TVERRFALL H.kj.b.k.	2,0%	2,0%	2,0%	2,0%	3,0%												
TVERRFALL V.kj.b.k.					4,0%												
PROFIL H.	60,37	60,61	60,76	60,91	61,20	61,58	61,97	62,36	62,75	63,13	63,52	63,91	64,30	64,68	65,07	65,46	65,85
TERRENG H.	60,00	60,46	59,36	60,98	62,15	62,40	62,72	63,18	62,28	62,01	62,15	63,46	64,59	65,96	65,48	65,62	65,98
OVERBYGN.T.	183CM																

PROFIL NR	391,67	400	425	450	475	500	525	550	575	600	625	650	675	700	725	750	775	800	822,67
PROFIL H.	66,23	66,52	66,74	67,01	67,39	67,53													
TERRENG H.		66,52	66,74	67,01	67,72	67,53													
OVERBYGN.T.																			

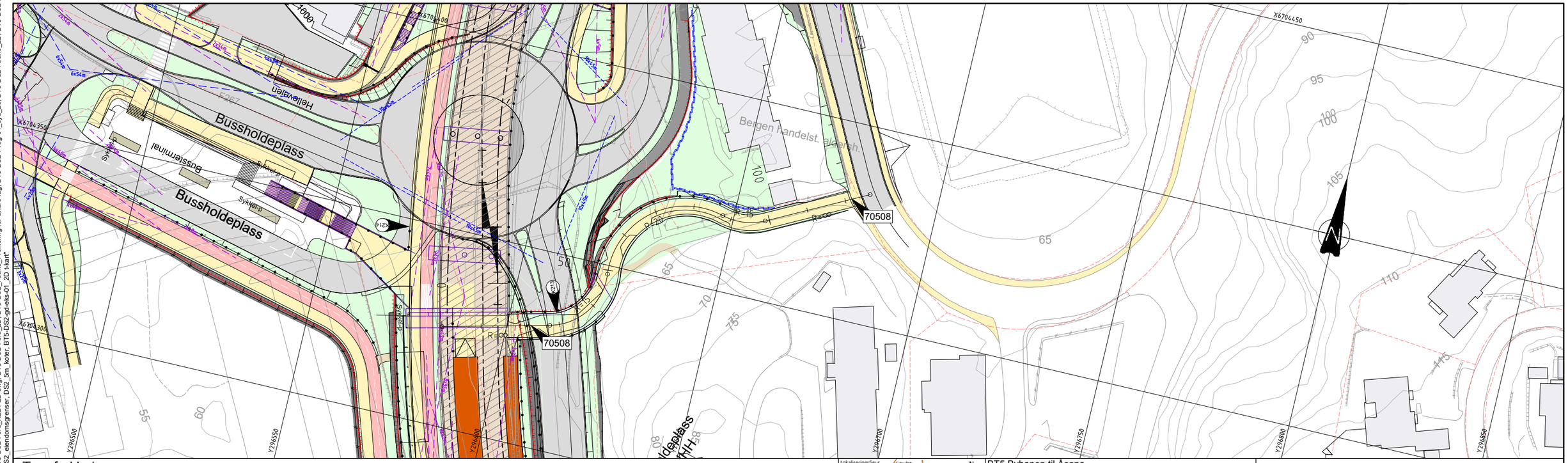

Tegnforklaring

- Bybane
- Bybane- og bussplattform
- Kjøreveg
- Gangveg/ gang- og sykkelveg
- Sykkelveg/ sykkelfelt
- Annet vegareal/ grøntareal
- Fjell
- Leskur
- Trafikkøy
- Mur
- 10000 Henvisning vegmodell
- 200 Henvisning konstruksjon
- Mur
- Rekkverk
- Konstruksjon
- Eksisterende VA-kulvert
- Fredet bygg
- Frisikt mellom kjøretøy
- Frisikt myke trafikanter
- Støyskjerm
- Bom
- Stengt avkjørsel
- Tunnel
- Eksisterende tunnel
- Eiendomsgrense
- 250 Profilering bane

Lokaliseringsfigur

BT5 Bybanen til Åsane

DS2, Gangbro Øyjordsveien

Plan og profil, vegmodell 70508, pr. 16,5 - 122,5

Revisjon	Revisjon gjelder	Utarb	Kontr	Godkjent	Rev. dato
01	Teknisk forprosjekt	NorBoy	LiE	IOV	2022-09-15

BERGEN KOMMUNE

Miljøløftet

Leverandør: Norconsult; oslofjordvegen AV

Målestokk	Tegningsnummer/dokumentkode	Plan id	Rev.
1:500/1:100	BT5-D-20711	65810000	01

"V:\5187\6\51876\19\BIM\Veg\DS2\Arkfil\DS2_LAY_D_02_nord.dwg - NorBoy - Plottet: 2022-09-02, 15:48:06 - LAYOUT = BT5-D-20711 - XREF = BT5-DS3-f-veg_Katastrofeåpning, BT5-DS3-f-veg_Rundkjøringer Eidsvåg SKRAVUR, BT5-DS3-f-veg_Eidsvåg Gangforbindelser SKRAVUR, BT5-DS3_A_Murlinjer og rekkverk, BT5-DS3-f-veg_Hovedsykkelrute, BT5-DS3-f-veg_Ervikveien, BT5-DS3-f-veg_Eidsvåg Luftesjakt SKRAVUR, BT5-DS3-f-veg_Eidsvåg Luftesjakt SKRAVUR, BT5-DS3-f-veg_Ervikveien skravur, BT5-DS3-f-veg_Eidsvåg, BT5-DS3-f-veg_Eidsvåg Nordgående rampe og Eidsvågveien, BT5-DS3-f-veg_Eidsvåg Nordgående rampe og Eidsvågveien SKRAVUR, BT5-DS3-f-veg_E39 skravur, BT5-DS3-f-veg_Ramper I tunnel Eidsvåg - SKRAVUR, BT5-DS3_Oppmerking, BT5-DS3 - Senterlinje, BT5-DS3_A_Siktlinjer, BT5-DS3-f-veg_Eidsvåg SKRAVUR, BT5-DS3-f-veg_Hovedsykkelrute SKRAVUR, BT5-DS3-f-veg_Eidsvågtunellen SKRAVUR, BT5-DS3-f-veg_Eidsvåg Gangforbindelser, BT5-DS3-f-veg_Eidsvåg Luftesjakt, BT5-DS3-f-veg_E39, BT5-DS3-f-veg_2D, BT5-DS2-f-veg-02_nord_2d_lengdeprofiler, BT5-DS2-f-veg_Ramper I tunnel Eidsvåg, BT5-DS3-f-veg_Nødutgang banetunnel, BT5-DS3-f-veg_Eidsvåg Gangforbindelser, BT5-DS2-f-veg_Rundkjøringer Eidsvåg, BT5-DS3-f-veg_Ramper I tunnel Eidsvåg, BT5-DS2-f-bru_K211-2D dwg, BT5-DS2-f-bru_K210-2D dwg, BT5-DS2-f-bru_K202-2D dwg, BT5-DS2-f-bru_K215-2D dwg, BT5-DS2-f-bru_K214-2D dwg, BT5-DS2-f-bru_K213-2D dwg, BT5-DS2-f-bru_K212-2D dwg, BT5-DS2-f-bru_K217-2D dwg, BT5-DS2-f-bru_K277-2D dwg, BT5-DS2-f-bru_K218-2D dwg, BT5-DS2-f-bru_K216-2D dwg, BT5-DS2-f-bru_K201-2D dwg, BT5-DS0-g-io_kulturminner, BT5-DS2-f-regplan-vn2_bygg som inves, BT5-DS2-f-bru_K221-2D dwg, BT5-DS2-f-bru_K220-2D dwg, BT5-DS2-f-bru_K219-2D dwg, BT5-DS2-f-bru_K224-2D dwg, BT5-DS2-f-bru_2D, BT5-DS2_f-bane_Profilering-for-andre-lag, BT5-DS2-f-veg-01_syd_2d, BT5-DS2-f-veg-02_nord_2d, DS2_f-bane_Gjeldende trase, BT5-DS2-f-veg-02_nord_2d, DS2_kart,

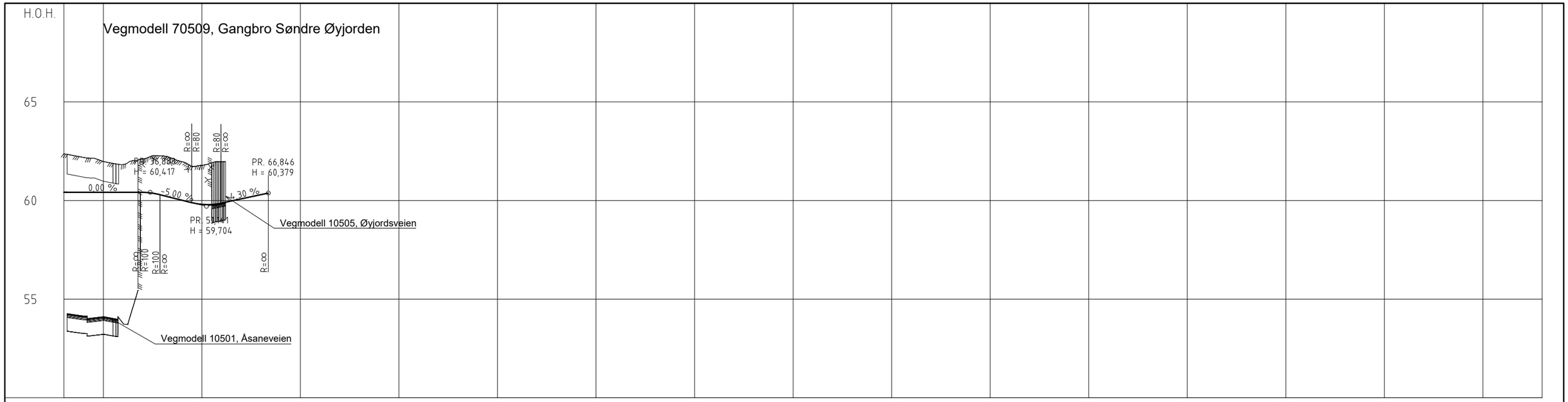

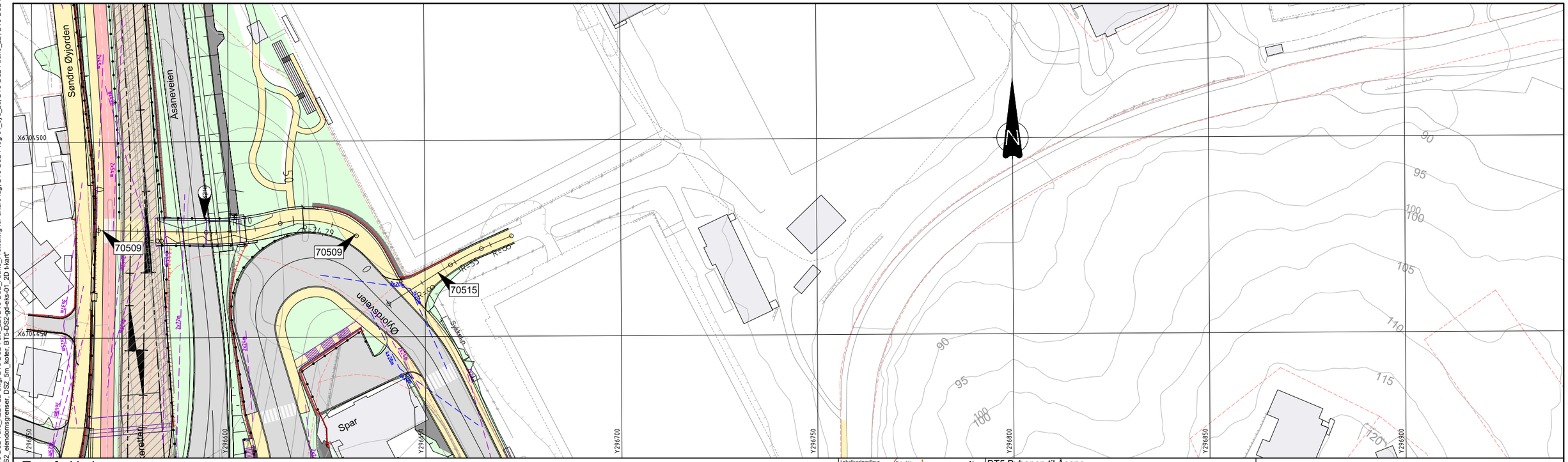

Tegnforklaring

- Bybane
- Bybane- og bussplattform
- Kjøreveg
- Gangveg/ gang- og sykkelveg
- Sykkelveg/ sykkelfelt
- Annet vegareal/ grøntareal
- Fjell
- Leskur
- Trafikkøy
- Mur
- 10000 Henvisning vegmodell
- 200 Henvisning konstruksjon
- Mur
- Rekkverk
- Konstruksjon
- Eksisterende VA-kulvert
- Fredet bygg
- Frisikt mellom kjøretøy
- Frisikt myke trafikanter
- Støyskjerm
- Bom
- Stengt avkjørsel
- Tunnel
- Eksisterende tunnel
- Eiendomsgrense
- 250 Profilering bane

Lokaliseringsfigur

BT5 Bybanen til Åsane

DS2, Gangbro Søndre Øyjorden

Plan og profil, vegmodell 70509, pr. 15 - 56
Plan, 70515

Revisjon	Revisjon gjelder	Utarb	Kontr	Godkjent	Rev. dato
01	Teknisk forprosjekt	NorBoy	LiE	IOV	2022-09-15

BERGEN KOMMUNE

Miljøløftet

Leverandør Norconsult

oslofjordvisk AV

Målestokk	Tegningsnummer/dokumentkode	Plan id	Rev.
1:500/1:100	BT5-D-20712	65810000	01

"V:\5187\6\5187619\BIM\Veg\DS2\Arkfil\DS2_LAY_D_02_nord.dwg - NorBoy - Plottet: 2022-09-02, 15:49:49 - LAYOUT = BT5-D-20712 - XREF = BT5-DS3-f-veg_Katastrofeåpning, BT5-DS3-f-veg_Rundkjøringer Eidsvåg SKRAVUR, BT5-DS3-f-veg_Eidsvåg Gangforbindelser SKRAVUR, BT5-DS3_A_Murlinjer og rekkverk, BT5-DS3-f-veg_Hovedsykkelrute, BT5-DS3-f-veg_Ervikveien, BT5-DS3-f-veg_Eidsvåg Luftesjakt SKRAVUR, BT5-DS3-f-veg_Ervikveien skravur, BT5-DS3-f-veg_Eidsvåg, BT5-DS3-f-veg_Eidsvåg Nordgående rampe og Eidsvågveien, BT5-DS3-f-veg_Eidsvågtunellen, BT5-DS3_A_Siktlinjer, BT5-DS3-f-veg_Eidsvåg SKRAVUR, BT5-DS3-f-veg_Hovedsykkelrute SKRAVUR, BT5-DS3-f-veg_Eidsvåg Nordgående rampe og Eidsvågveien SKRAVUR, BT5-DS3-f-veg_E39 skravur, BT5-DS3-f-veg_Ramper I tunnel Eidsvåg - SKRAVUR, BT5-DS3_Oppmerking, BT5-DS3 - Senterlinje, BT5-DS2-f-veg_Eidsvåg Luftesjakt, BT5-DS3-f-veg_Rundkjøringer Eidsvåg, BT5-DS3-f-veg_E39, BT5-DS3-f-veg_Eidsvåg, BT5-DS3-f-veg_Eidsvåg Gangforbindelser, BT5-DS3-f-veg_Eidsvåg Nordgående rampe og Eidsvågveien, BT5-DS3-f-veg_Eidsvåg Nødutgang banetunnel, BT5-DS3-f-veg_Eidsvåg Gangforbindelser, BT5-DS2-f-veg_Eidsvåg Gangforbindelser, BT5-DS2-f-veg_Eidsvåg Luftesjakt SKRAVUR, BT5-DS3-f-veg_Ervikveien skravur, BT5-DS3-f-veg_Eidsvåg, BT5-DS3-f-veg_Eidsvåg Nordgående rampe og Eidsvågveien SKRAVUR, BT5-DS3-f-veg_Eidsvåg Nødutgang banetunnel, BT5-DS3-f-veg_Eidsvågtunellen SKRAVUR, BT5-DS3_Oppmerking, BT5-DS3 - Senterlinje, BT5-DS2-f-veg_Eidsvåg Luftesjakt, BT5-DS3-f-veg_Rundkjøringer Eidsvåg, BT5-DS3-f-veg_E39, BT5-DS3-f-veg_2D, BT5-DS2-f-veg_02_nord_2d_lengdeprofiler, BT5-DS2-f-veg_Ramper I tunnel Eidsvåg, BT5-DS2-f-bru_K217-2D dwg, BT5-DS2-f-bru_K277-2D dwg, BT5-DS2-f-bru_K202-2D dwg, BT5-DS2-f-bru_K214-2D dwg, BT5-DS2-f-bru_K215-2D dwg, BT5-DS2-f-bru_K213-2D dwg, BT5-DS2-f-bru_K212-2D dwg, BT5-DS2-f-bru_K211-2D dwg, BT5-DS2-f-bru_K210-2D dwg, BT5-DS2-f-bru_K209-2D dwg, BT5-DS2-f-bru_K208-2D dwg, BT5-DS2-f-bru_K206-2D dwg, BT5-DS2-f-bru_K205-2D dwg, BT5-DS2-f-bru_K204-2D dwg, BT5-DS2-f-bru_K201-2D dwg, BT5-DS2-f-bru_K224-2D dwg, BT5-DS2-f-bru_2D, BT5-DS2_f-bane_Profilering-for-andre-tog, BT5-DS2-f-veg-01_syd_2d, BT5-DS2-f-bane_2D, BT5-DS2-Rammer, BT5-Lokaliseringsfigur, BT5-f-veg-legnforklaring, BT5-DS2-f-veg-02_nord_2d_cl, DS2_f-bane_Gjeldende trase, BT5-DS2-f-veg-02_nord_2d, DS2_kart, DS2_bygninger_grunnflateTak, DS2_eiendomsgrenser, DS2_5m_koter, BT5-DS2-gd-eks-01_2D, Kart"

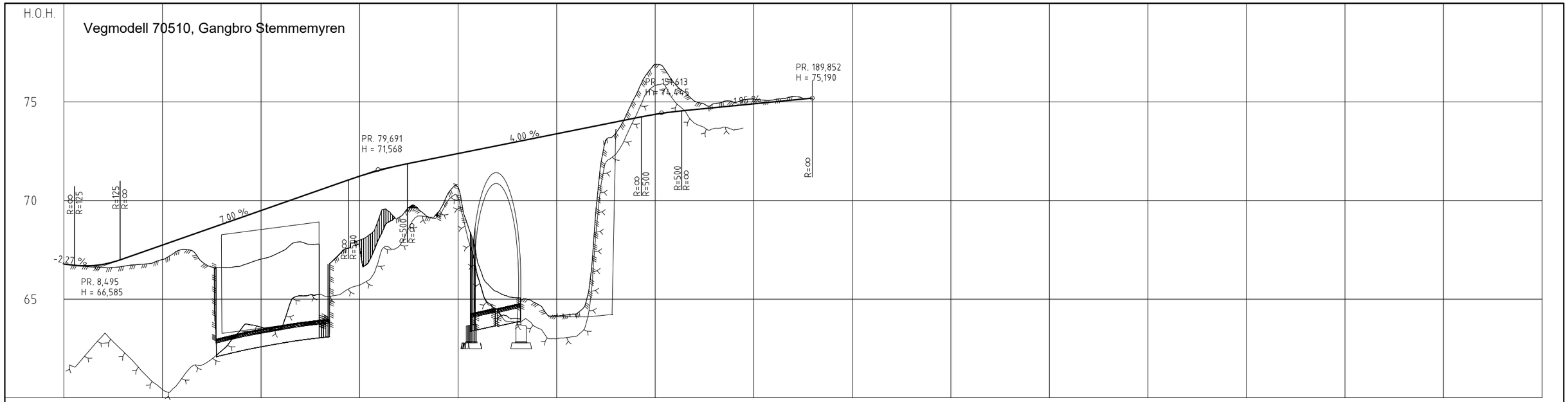

PROFIL NR.	0	25	50	75	100	125	150	175	200	225	250	275	300	325	350	375
HOR.KURV.	R=∞	R=6	R=∞	R=40	R=-10	R=∞	R=-10	R=∞	R=5	R=∞						
BREDDEUTV.																
TVERRFALL																
H.kj.b.k.	2,0%								2,0%							
V.kj.b.k.																
PROFIL H.	66,78															
TERRENG H.	66,71 66,68	66,60 66,76	66,67 67,04	66,77 67,39	67,01 67,74	67,52 68,09	65,50 68,44	63,17 68,79	63,44 69,14	63,68 69,49	63,87 69,84	64,01 70,19	64,10 70,54	67,04 70,89	67,60 71,23	68,10 71,53
	69,15 71,78	69,52 71,98	69,42 72,18	70,67 72,38	64,07 72,58	64,19 72,78	64,04 72,98	64,77 73,18	64,16 73,38	64,25 73,58	69,58 73,78	73,42 73,98	75,29 74,18	76,89 74,37	75,92 74,51	75,04 74,61
	74,91 74,71	74,97 74,80	75,14 74,90	75,10 75,00	75,27 75,10	75,19										
OVERBYGN.T.	89CM								49CM	89CM	49CM					

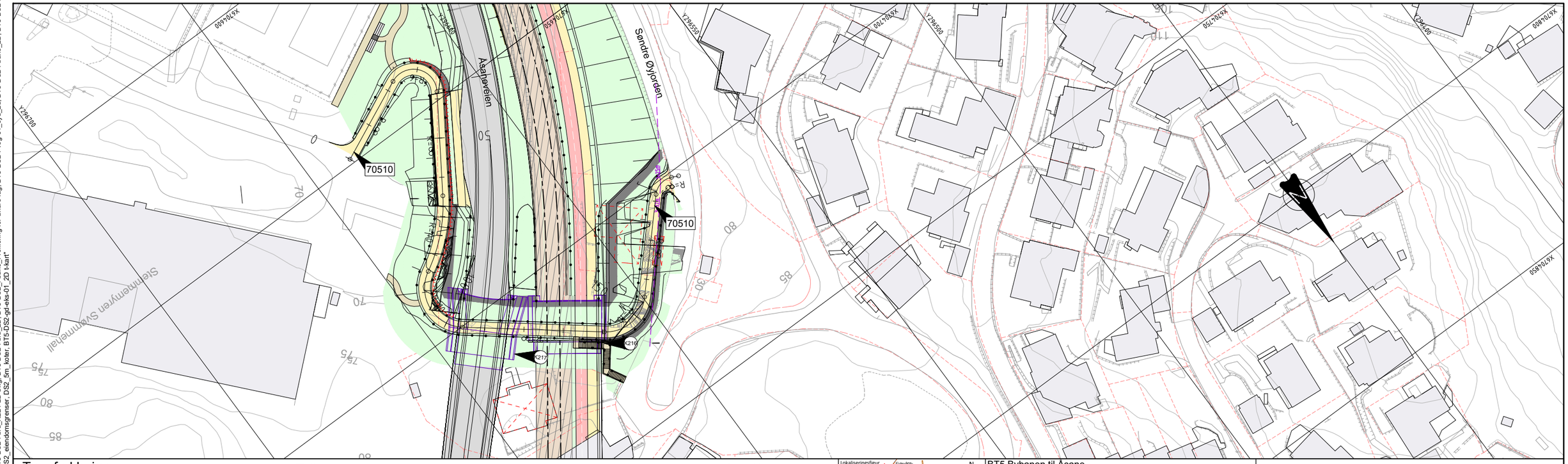

Tegnforklaring

- Bybane
- Bybane- og bussplattform
- Kjøreveg
- Gangveg/ gang- og sykkelveg
- Sykkelveg/ sykkelfelt
- Annet vegareal/ grøntareal
- Fjell
- Leskur
- Trafikkøy
- Mur
- 10000 Henvisning vegmodell
- 200 Henvisning konstruksjon
- Mur
- Rekkverk
- Konstruksjon
- Eksisterende VA-kulvert
- Fredet bygg
- Frisikt mellom kjøretøy
- Frisikt myke trafikanter
- Støyskjerm
- Bom
- Stengt avkjørsel
- Tunnel
- Eksisterende tunnel
- Eiendomsgrense
- 250 Profilering bane

Lokaliseringsfigur

BT5 Bybanen til Åsane

DS2, Gangbro Stemmemyren

Plan og profil, vegmodell 70510, pr. 0 - 190

Revisjon	Revisjon gjelder	Utarb	Kontr	Godkjent	Rev. dato
01	Teknisk forprosjekt	NorBoy	LiE	IOV	2022-09-15

BERGEN KOMMUNE

Miljøløftet

Leverandør Norconsult

oslofjordvinnen

Målestokk	Tegningsnummer/dokumentkode	Plan id	Rev.
1:500/1:100	BT5-D-20713	65810000	01

"V:\5187\6\51876\19\BIM\Veg\DS2\Arkfil\DS2_LAY_D_02_nord.dwg - NorBoy - Plottet: 2022-06-21, 16:19:56 - LAYOUT = BT5-D-20713 - XREF = BT5-DS3-f-veg_Katastrofeåpning, BT5-DS2-f-veg-01_syd_2d_skravur, BT5-DS3-f-bane_2D, BT5-DS3-f-veg_Tyrriveien gangveg, BT5-DS3-f-veg_Tyrriveien gangveg SKRAVUR, BT5-DS3-f-veg_Rundkjøringer Eidsvåg SKRAVUR, BT5-DS3-f-veg_Eidsvåg Luftesjakt SKRAVUR, BT5-DS3-f-veg_Ervikveien skravur, BT5-DS3-f-veg_Eidsvåg, BT5-DS3-f-veg_Eidsvåg Nordgående rampe og Eidsvågveien, BT5-DS3-f-veg_Eidsvåg Gangforbindelser, BT5-DS3-f-veg_E39, BT5-DS3-f-veg_2D, BT5-DS2-f-veg_2d_lengdeprofiler, BT5-DS2-f-veg_Nødutgang banetunnel, BT5-DS3-f-veg_Eidsvåg Nordgående rampe og Eidsvågveien SKRAVUR, BT5-DS3-f-veg_E39 skravur, BT5-DS3-f-veg_Ramper I tunnel Eidsvåg - SKRAVUR, BT5-DS3_Oppmerking, BT5-DS3 - Senterlinje, BT5-DS2-f-bru_K216-2D dwg, BT5-DS2-f-bru_K218-2D dwg, BT5-DS2-f-bru_K221-2D dwg, BT5-DS0-g-io_kulturminner, BT5-DS2-f-bru_K212-2D dwg, BT5-DS2-f-bru_K213-2D dwg, BT5-DS2-f-bru_K214-2D dwg, BT5-DS2-f-bru_K215-2D dwg, BT5-DS2-f-bru_K209-2D dwg, BT5-DS2-f-bru_K208-2D dwg, BT5-DS2-f-bru_K207-2D dwg, BT5-DS2-f-bru_K206-2D dwg, BT5-DS2-f-bru_K205-2D dwg, BT5-DS2-f-bru_K204-2D dwg, BT5-DS2-f-bru_K201-2D dwg, BT5-DS2-f-bru_K224-2D dwg, BT5-DS2-f-bru_2D, BT5-DS2_f-bane_Profilering-for-andre-tiltag, BT5-DS2-f-veg-01_syd_2d, BT5-DS2-f-bane_2D, BT5-DS2-Rammer, BT5-Lokaliseringsfigur, BT5-f-veg-tegnforklaring, BT5-DS2-f-veg-02_nord_2d_cl, DS2_f-bane_Gjeldende trase, BT5-DS2-f-veg-02_nord_2d, DS2_kart,
DS2_bygninger_grunnflateTak, DS2_eiendomsgrenser, DS2_fm_koter, BT5-DS2-gd-eks-01_2D.Ikart"

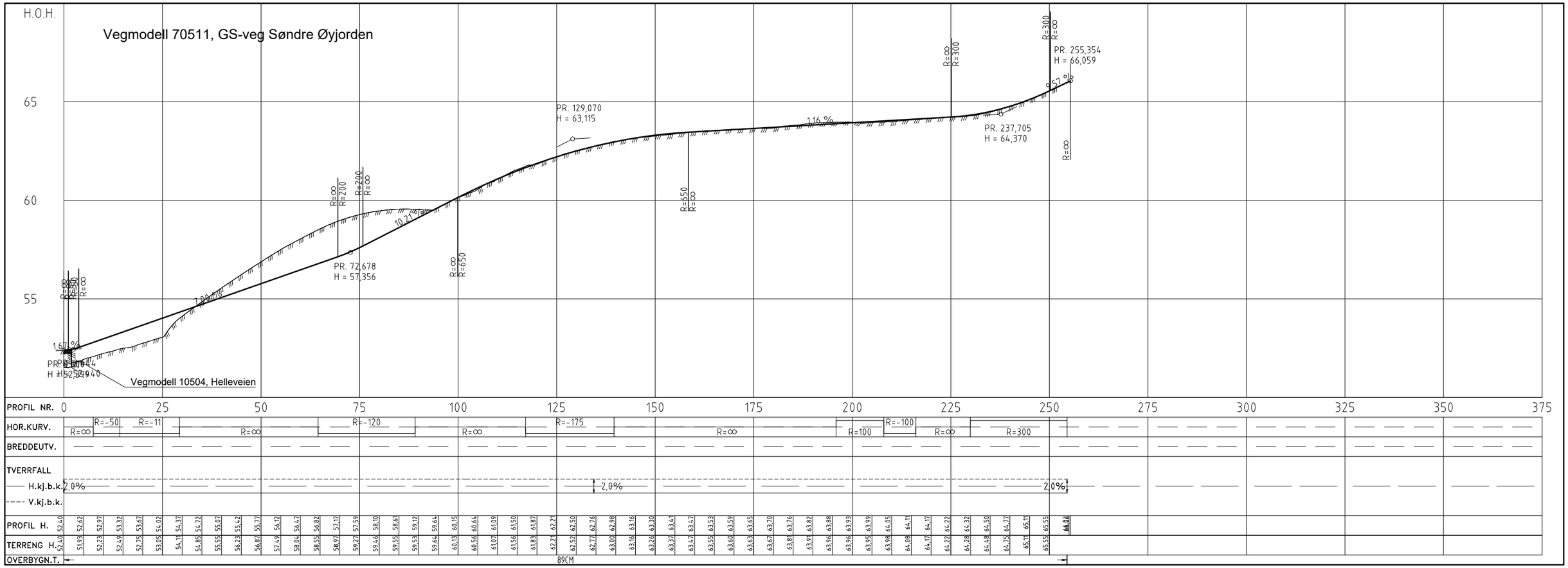

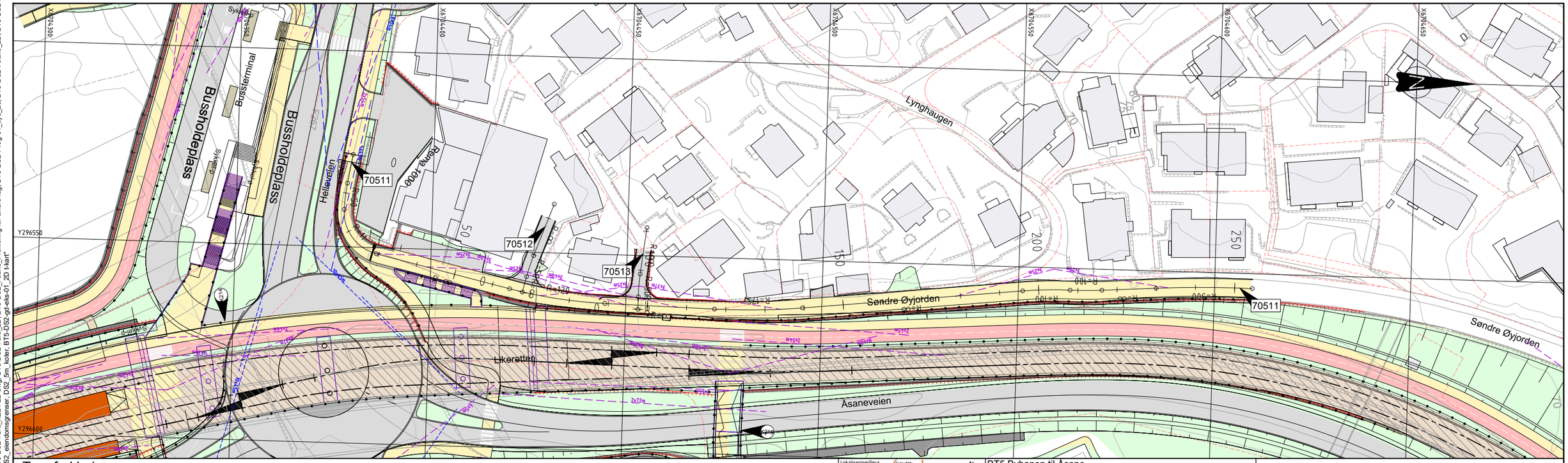

Tegnforklaring

- Bybane
- Bybane- og bussplattform
- Kjøreveg
- Gangveg/ gang- og sykkelveg
- Sykkelveg/ sykkelfelt
- Annet vegareal/ grøntareal
- Fjell
- Leskur
- Trafikkøy
- Mur
- 10000 Henvisning vegmodell
- 200 Henvisning konstruksjon
- Mur
- Rekkverk
- Konstruksjon
- Eksisterende VA-kulvert
- Fredet bygg
- Frisikt mellom kjøretøy
- Frisikt myke trafikanter
- Støyskjerm
- Gjerde
- Stengt avkjørsel
- Tunnel
- Eksisterende tunnel
- Eiendomsgrense
- 250 Profilering bane

Lokaliseringsfigur

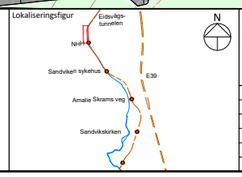

BT5 Bybanen til Åsane

DS2, GS-veg Søndre Øyjorden

Plan og profil, vegmodell 70511, pr. 0 - 254,5
Plan, 70512 og 70513

Revisjon	Revisjon gjelder	Utarb	Kontr	Godkjent	Rev. dato
01	Teknisk forprosjekt	NorBoy	LiE	IOV	2022-09-15

BERGEN KOMMUNE

Miljøløftet

Leverandør: Norconsult; oslofjordvisk AV

Målestokk	Tegningsnummer/dokumentkode	Plan id	Rev.
1:500/1:100	BT5-D-20714	65810000	01

"V:\5181\76\51876\19\BIM\Veg\DS2\Arkfil\DS2_LAY_D_02_nord.dwg - NorBoy - Plottet: 2022-09-02, 15:51:29 - LAYOUT = BT5-D-20714 - XREF = BT5-DS3-f-veg_Katastrofeåpning, BT5-DS2-f-veg-01_syd_2d_skravur, BT5-DS3-f-bane_2D, BT5-DS3-f-veg_Tyriveien gangveg, BT5-DS3-f-veg_Tyriveien gangveg SKRAVUR, BT5-DS3-f-veg_Rundkjøringer Eidsvåg SKRAVUR, BT5-DS3-f-veg_Eidsvåg Gangforbindelser SKRAVUR, BT5-DS3-f-veg_Eidsvåg, BT5-DS3-f-veg_Eidsvåg Luftesjakt SKRAVUR, BT5-DS3-f-veg_Ervikveien skravur, BT5-DS3-f-veg_Eidsvåg, BT5-DS3-f-veg_Eidsvåg Nordgående rampe og Eidsvågveien, BT5-DS3-f-veg_Eidsvågtunellen, BT5-DS3_A_Siktlinjer, BT5-DS3-f-veg_Eidsvåg SKRAVUR, BT5-DS3-f-veg_Hovedsykkelrute SKRAVUR, BT5-DS3-f-veg_Eidsvåg Nordgående rampe og Eidsvågveien SKRAVUR, BT5-DS3-f-veg_E39 skravur, BT5-DS3-f-veg_Ramper I tunnel Eidsvåg - SKRAVUR, BT5-DS3_Oppmerking, BT5-DS3 - Senterlinje, BT5-DS2-f-veg_Eidsvåg Luftesjakt, BT5-DS3-f-veg_E39, BT5-DS3-f-veg_Eidsvåg, BT5-DS3-f-veg_Eidsvåg Gangforbindelser, BT5-DS3-f-veg_Eidsvåg Nordgående rampe og Eidsvågveien SKRAVUR, BT5-DS3-f-veg_Ramper I tunnel Eidsvåg, BT5-DS2-f-veg-02_nord_2d_lengdeprofiler, BT5-DS2-f-veg_Nødutgang banetunnel, BT5-DS3-f-veg_Eidsvågtunellen SKRAVUR, BT5-DS3_Oppmerking, BT5-DS2-f-bru_K202-2D dwg, BT5-DS2-f-bru_K204-2D dwg, BT5-DS2-f-bru_K205-2D dwg, BT5-DS2-f-bru_K206-2D dwg, BT5-DS2-f-bru_K207-2D dwg, BT5-DS2-f-bru_K209-2D dwg, BT5-DS2-f-bru_K210-2D dwg, BT5-DS2-f-bru_K211-2D dwg, BT5-DS2-f-bru_K212-2D dwg, BT5-DS2-f-bru_K214-2D dwg, BT5-DS2-f-bru_K215-2D dwg, BT5-DS2-f-bru_K216-2D dwg, BT5-DS2-f-bru_K217-2D dwg, BT5-DS2-f-bru_K218-2D dwg, BT5-DS2-f-bru_K219-2D dwg, BT5-DS2-f-bru_K220-2D dwg, BT5-DS2-f-bru_K221-2D dwg, BT5-DS2-f-bru_K224-2D dwg, BT5-DS2-f-bru_2D, BT5-DS2_f-bane_Prøveinnsjø-andre-tiltak, BT5-DS2-f-veg-01_syd_2d, BT5-DS2-f-bane_2D, BT5-DS2-Rammer, BT5-LokaliseringsfigurI, BT5-f-veg-legnforklaring, BT5-DS2-f-veg-02_nord_2d_cl, DS2_f-bane_Gjeldende trase, BT5-DS2-f-veg-02_nord_2d, DS2_kart, DS2_bygninger_grunnflateTak, DS2_eiendomsgrenser, DS2_5m_koter, BT5-DS2-gul-eks-01_2D, Kart"

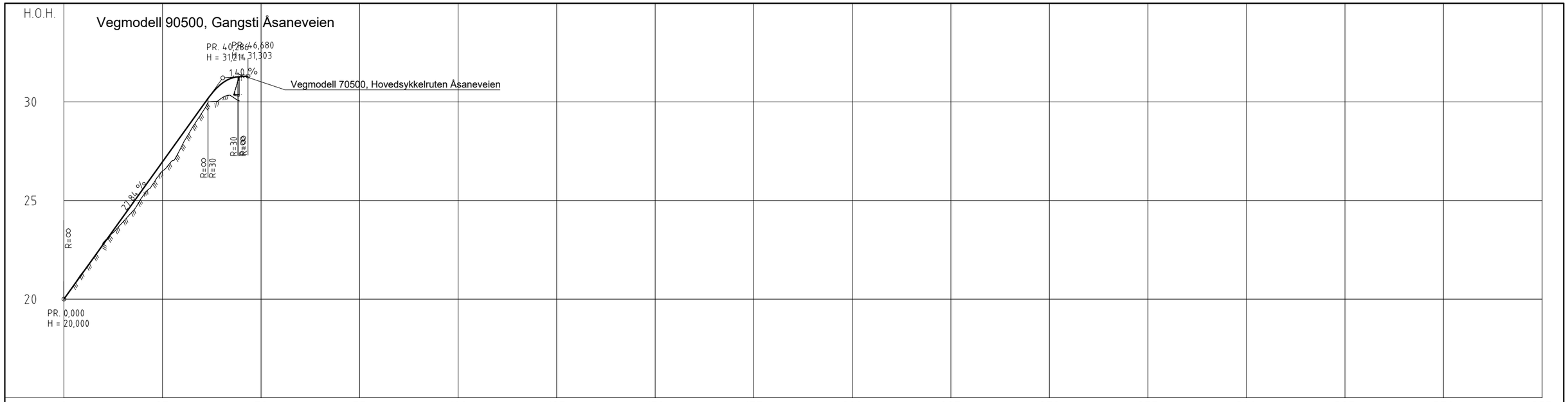

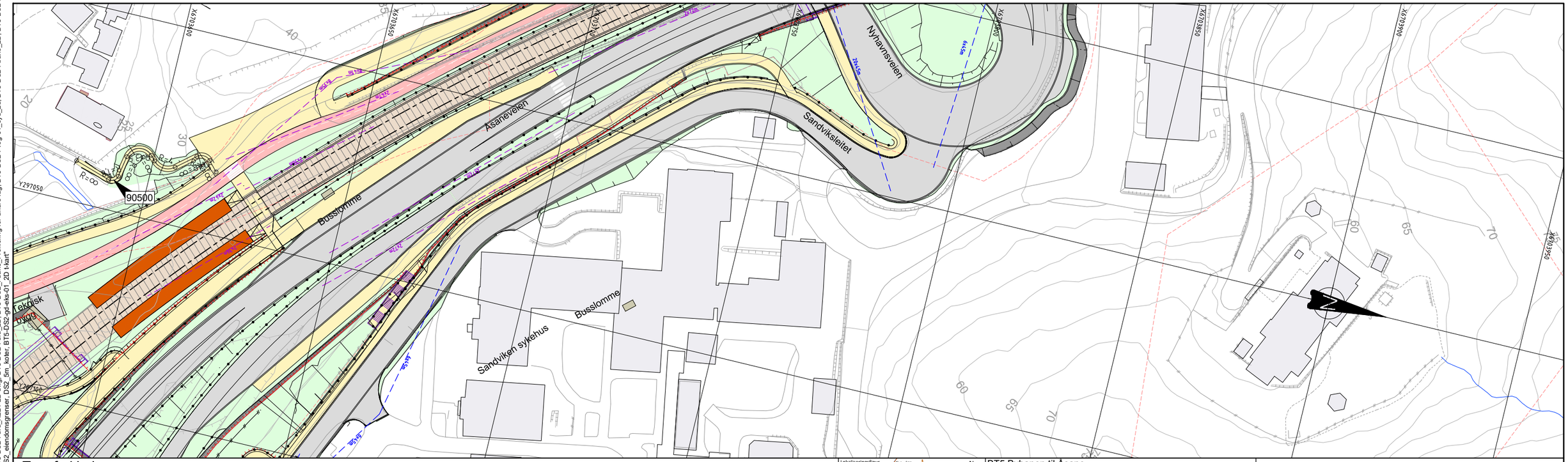

Tegnforklaring

- Bybane
- Bybane- og bussplattform
- Kjøreveg
- Gangveg/ gang- og sykkelveg
- Sykkelveg/ sykkelfelt
- Annet vegareal/ grøntareal
- Fjell
- Leskur
- Trafikkøy
- Mur
- 10000 Henvisning vegmodell
- 200 Henvisning konstruksjon
- Mur
- Rekkverk
- Konstruksjon
- Eksisterende VA-kulvert
- Fredet bygg
- Frisikt mellom kjøretøy
- Frisikt myke trafikanter
- Støyskjerm
- Gjerde
- Stengt avkjørsel
- Tunnel
- Eksisterende tunnel
- Eiendomsgrense
- 250 Profilering bane

Lokaliseringsfigur

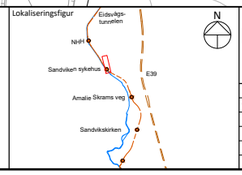

N

BT5 Bybanen til Åsane

DS2, Gangsti Åsaneveien

Plan og profil, vegmodell 90500, pr. 0 - 44,5

Revisjon	Revisjon gjelder	Utarb	Kontr	Godkjent	Rev. dato
01	Teknisk forprosjekt	NorBoy	LiE	IOV	2022-09-15

BERGEN KOMMUNE

Miljøløftet

Leverandør Norconsult

oslofjordvisk AV

Målestokk	Tegningsnummer/dokumentkode	Plan id	Rev.
1:500/1:100	BT5-D-20901	65810000	01

"V:\5187\6\5187619\BIM\Veg\DS2\Arkfil\DS2_LAY_D_02_nord.dwg - NorBoy - Plottet: 2022-09-02, 15:52:39 - LAYOUT = BT5-D-20901 - XREF = BT5-DS3-f-veg_Katastrofeløpning, BT5-DS2-f-veg-01_syd_2d_skravur, BT5-DS3-f-bane_2D, BT5-DS3-f-veg_Tyrriveien gangveg, BT5-DS3-f-veg_Tyrriveien gangveg SKRAVUR, BT5-DS3-f-veg_Rundkjøringer Eidsvåg SKRAVUR, BT5-DS3-f-veg_Eidsvåg Gangforbindelser SKRAVUR, BT5-DS3-f-veg_Eidsvåg Luftesjakt SKRAVUR, BT5-DS3-f-veg_Ervikveien skravur, BT5-DS3-f-veg_Ervikveien, BT5-DS3-f-veg_Eidsvåg, BT5-DS3-f-veg_Eidsvåg Nordgående rampe og Eidsvågveien, BT5-DS3-f-veg_Eidsvåg Nordgående rampe og Eidsvågveien SKRAVUR, BT5-DS3-f-veg_E39 skravur, BT5-DS3-f-veg_Ramper I tunnel Eidsvåg - SKRAVUR, BT5-DS3_Oppmerking, BT5-DS3 - Senterlinje, BT5-DS3-f-veg_Eidsvåg Luftesjakt SKRAVUR, BT5-DS3-f-veg_E39, BT5-DS3-f-veg_2D, BT5-DS2-f-veg-02_nord_2d_lengdeprofiler, BT5-DS2-f-veg-02_nord_2d_skravur, BT5-DS2-lark_Sandviken sykehus, BT5-DS2-f-bru_K215-2D dwg, BT5-DS2-f-bru_K214-2D dwg, BT5-DS2-f-bru_K213-2D dwg, BT5-DS2-f-bru_K212-2D dwg, BT5-DS2-f-bru_K211-2D dwg, BT5-DS2-f-veg_Eidsvåg Gangforbindelser, BT5-DS0-g-io_kulturminner, BT5-DS2-f-regplan-vn2_bygg som inves, BT5-DS2-f-bru_K229-2D dwg, BT5-DS2-f-bru_K277-2D dwg, BT5-DS2-f-bru_K218-2D dwg, BT5-DS2-f-bru_K216-2D dwg, BT5-DS2-f-bru_K224-2D dwg, BT5-DS2-f-bru_K201-2D dwg, BT5-DS2-f-bru_2D, BT5-DS2_f-bane_Profilering-for-andre-tog, BT5-DS2-f-veg-01_syd_2d, BT5-DS2-f-bane_2D, BT5-DS2-Rammer, BT5-Lokaliseringsfigur, BT5-f-veg-legnfortkaning, BT5-DS2-f-veg-02_nord_2d_d1, DS2_f-bane_Gjeldende trase, BT5-DS2-f-veg-02_nord_2d, DS2_kart, DS2_bygninger_grunnflateluk, DS2_eiendomsgrenser, DS2_5m_koter, BT5-DS2-gul-eks-01_2D, t-kart"

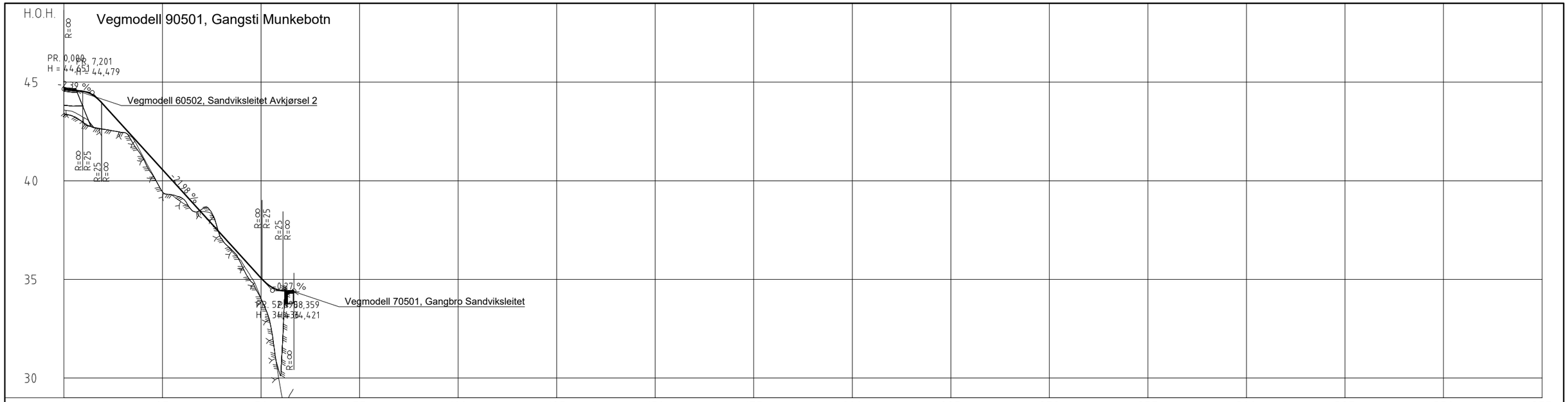

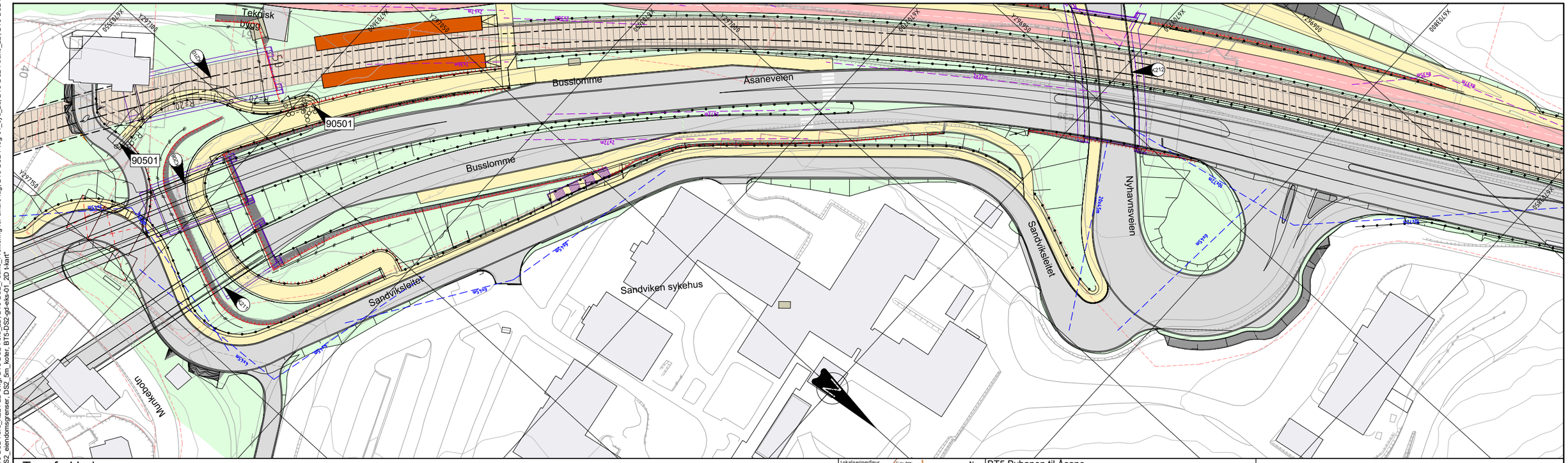

Tegnforklaring

- Bybane
- Bybane- og bussplattform
- Kjøreveg
- Gangveg/ gang- og sykkelveg
- Sykkelveg/ sykkelfelt
- Annet vegareal/ grøntareal
- Fjell
- Leskur
- Trafikkøy
- Mur
- 10000 Henvisning vegmodell
- 200 Henvisning konstruksjon
- Mur
- Rekkverk
- Konstruksjon
- Eksisterende VA-kulvert
- Sikringssone drikkevann
- Frisikt mellom kjøretøy
- Frisikt myke trafikanter
- Støyskjerm
- Gjerde
- Stengt avkjørsel
- Tunnel
- Eksisterende tunnel
- Eiendomsgrense
- 250 Profilering bane

Lokaliseringsfigur

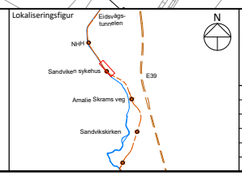

N

BT5 Bybanen til Åsane

DS2, Gangsti Munkebotn

Plan og profil, vegmodell 90501, pr. 0 - 58

Revisjon	Revisjon gjelder	Utarb	Kontr	Godkjent	Rev. dato
01	Teknisk forprosjekt	NorBoy	LiE	IOV	2022-09-15

BERGEN KOMMUNE

Miljøløftet

Leverandør Norconsult

oslofjordvisk AV

Målestokk	Tegningsnummer/dokumentkode	Plan id	Rev.
1:500/1:100	BT5-D-20902	65810000	01

"V:\5187\65187619\BIM\Vegt\DS2\Arkfil\DS2_LAY_D_02_nord.dwg - NorBoy - Plottet: 2022-09-02, 15:56:10 - LAYOUT = BT5-D-20902 - XREF = BT5-DS3-f-veg_Katastrofeåpning, BT5-DS2-f-veg-01_syd_2d_skravur, BT5-DS3-f-bane_2D, BT5-DS3-f-veg_Tyrriveien gangveg, BT5-DS3-f-veg_Tyrriveien gangveg SKRAVUR, BT5-DS3-f-veg_Rundkjøringer Eidsvåg SKRAVUR, BT5-DS3-f-veg_Eidsvåg Gangforbindelser SKRAVUR, BT5-DS3_A_Murlinjer og rekkverk, BT5-DS3-f-veg_Hovedsykkelrute, BT5-DS3-f-veg_Ervikveien, BT5-DS3-f-veg_Eidsvåg Luftesjakt SKRAVUR, BT5-DS3-f-veg_Eidsvåg Luftesjakt, BT5-DS3-f-veg_E39, BT5-DS3-f-veg_2D, BT5-DS2-f-veg_Eidsvåg, BT5-DS3-f-veg_Eidsvågtunellen, BT5-DS3-f-veg_Eidsvåg Nordgående rampe og Eidsvågveien SKRAVUR, BT5-DS3-f-veg_E39 skravur, BT5-DS3-f-veg_Ramper i tunnel Eidsvåg - SKRAVUR, BT5-DS3_Oppmerking, BT5-DS3 - Senterlinje, BT5-DS2-f-lank_NHH, BT5-DS2-f-regplan-vn2_bygg som inves, BT5-DS2-f-bru_K221-2D dwg, BT5-DS2-f-bru_K220-2D dwg, BT5-DS2-f-bru_K219-2D dwg, BT5-DS2-f-bru_K218-2D dwg, BT5-DS2-f-bru_K216-2D dwg, BT5-DS2-f-bru_K215-2D dwg, BT5-DS2-f-bru_K214-2D dwg, BT5-DS2-f-bru_K213-2D dwg, BT5-DS2-f-bru_K212-2D dwg, BT5-DS2-f-bru_K211-2D dwg, BT5-DS2-f-bru_K210-2D dwg, BT5-DS2-f-bru_K209-2D dwg, BT5-DS2-f-bru_K208-2D dwg, BT5-DS2-f-bru_K207-2D dwg, BT5-DS2-f-bru_K206-2D dwg, BT5-DS2-f-bru_K205-2D dwg, BT5-DS2-f-bru_K204-2D dwg, BT5-DS2-f-bru_K201-2D dwg, BT5-DS2-f-bru_K224-2D dwg, BT5-DS2-f-bru_2D, BT5-DS2_f-bane_Profilering-for-andre-lag, BT5-DS2-f-veg-01_syd_2d, BT5-DS2-f-bane_2D, BT5-DS2-Rammer, BT5-Lokaliseringsfigur, BT5-f-veg-legnforklaring, BT5-DS2-f-veg-02_nord_2d_cl, DS2_f-bane_Gjeldende trase, BT5-DS2-f-veg-02_nord_2d, DS2_kart, DS2_bygninger_grunnflateluk, DS2_eiendomsgrenser, DS2_5m_koter, BT5-DS2-gul-eks-01_2D.dwg, BT5-DS2-f-veg-01_syd_2d, BT5-DS2-f-bane_2D, BT5-DS2-f-veg-02_nord_2d, DS2_kart, DS2_bygninger_grunnflateluk, DS2_eiendomsgrenser, DS2_5m_koter, BT5-DS2-gul-eks-01_2D.dwg"